VYJÁDŘENÍ K PROJEKTOVÉ DOKUMENTACI

VAKHB
VODOVODY A KANALIZACE HAVLÍČKŮV BROD a.s.

VODOVODY A KANALIZACE HAVLÍČKŮV BROD, a.s.
Zapsáno u rejstříkového soudu v Hradci Králové pod spisovou značkou B971, dne 1. 11. 1993

DI PROJEKT s.r.o.
Chelčického 686
533 51 Pardubice

x	000506/220/20/S	Ing. Straka	26.6.2020
Váš dopis značky / ze dne	Naše značka	Vyřizuje / linka	Havlíčkův Brod

VĚC: **Rekonstrukce ulice Čapkova, Světlá nad Sázavou**
SO 101 Komunikace
SO 401 Veřejné osvětlení

Předložená projektová dokumentace pro stavební povolení navrhuje rekonstrukci ulice Čapkova ve Světlé nad Sázavou včetně nového veřejného osvětlení. Investorem stavby je Město Světlá nad Sázavou. Vodovodní přípojky (SO 303 a SO 304) a kanalizační přípojka (SO 305), které jsou součástí akce byly odsouhlaseny vyjádření č.j. 000447/220/20/S dne 8.6.2020.

Spolu s rekonstrukcí výše uvedené ulice bude provedena rekonstrukce vodovodu a kanalizace ve správě a majetku Vodovodů a kanalizací Havlíčkův Brod, a.s. (dále jen VaK HB) podle samostatné projektové dokumentace zpracované projekční kanceláří VS Chrudim, a.s. s názvem „Světlá nad Sázavou, Čapkova – rekonstrukce vodovodu a kanalizace“, investorem této části stavby bude VaK HB.

S předloženou dokumentací VaK HB souhlasí s následujícími podmínkami:

1. Realizace akce (investor Město Světlá nad Sázavou) bude provedena v koordinaci s plánovanou rekonstrukcí vodovodu a kanalizace (investor VaK HB). Požadujeme, aby celá stavba byla prováděna stejným generálním dodavatelem vybraným ve **společné soutěži všech zadavatelů**.
2. Před zahájením stavby zajistí zhotovitel stavby na základě objednávky vytýčení stávajících inž. sítí ve správě VaK HB (kontakt p. Bárta, p. Veselý - tel. 603 500 099, mail: hledaci@vakhb.cz).
3. Při návrhu a provádění požadujeme při křížení a souběhu s jinými inženýrskými sítěmi dodržet předepsané odstupové vzdálenosti dle ČSN 73 6005 – Prostorové uspořádání sítí technického vybavení.
4. V úsecích, kde se nebude provádět rekonstrukce vodovodu a kanalizace, budou poklopy armatur vodovodních řadů a přípojek a poklopy kanalizačních revizních šachet na náklady investora uvedeny do nové nivelety komunikací.
5. Veškeré podzemní a jiné objekty (např. uliční vpusti, stožáry VO, umístění městského mobiliáře, výsadba nových dřevin) budou umístěny mimo ochranné pásmo vodovodu a kanalizace, které je zákona o vodovodech a kanalizacích č. 274/2001 Sb. vymezeno vodorovnou vzdáleností od vnějšího líce stěny potrubí na každou stranu 1,5 m. Případná výjimka z ochranného pásma musí být předem projednána se se zástupcem VaK HB.

6. Během zemních a stavebních prací bude jakýkoliv střet s naším zařízením řešen přímo na místě stavby se zástupcem VaK HB (vodovod: kontakt p. Štěpánek - tel. 734 643 737, kanalizace: kontakt p. Kříž – tel. 603 500 065).
7. Jakékoliv změny oproti předložené dokumentaci budou s VaK HB předem konzultovány.

Platnost tohoto vyjádření je 1 rok.

S pozdravem

VODOVODY a KANALIZACE
Havlíčkův Brod, a.s.
Žižkova 832, 580 01 Havlíčkův Brod
Tel.: 569 430 211
IČO 481 73 002 DIČ CZ48173002

Ing. Michal Janáček
vedoucí oddělení TPČ

Na vědomí: p. Štěpánek, p. Kříž

34202/2019/SNS

MSNS/21454/2019/OŽP

Městský úřad Světlá nad Sázavou
odbor životního prostředí

náměstí Trčků z Lípy 18, 582 91 Světlá nad Sázavou

Č. j.: MSNS/21454/2019/OŽP
Světlá nad Sázavou dne: 20.1.2019

Vyřizuje: BOR,GOG,KOVL,SYR,SED,SEM
Telefon: 569 496 644
E-mail: posta@svetlans.cz

Obdrží žadatel: DI PROJEKT s.r.o., Dvořákovo nábřeží1622, 539 01 Hlinsko

Vyjádření k dokumentaci ze srpna 2016 zak 016/2014 „Rekonstrukce ulice Čapkova, Světlá nad Sázavou"

Investor: *Město Světlá nad Sázavou, náměstí Trčků z Lípy 18, 582 91 Světlá n. S.*

Zpracovatel PD: ***DI PROJEKT s.r.o., Chelčického 686, 533 51 Pardubice***

A/ Vyjádření vodoprávního úřadu dle zákona č. 254/2001 Sb., o vodách a o změně některých zákonů, ve znění pozdějších předpisů (dále jen vodní zákon).

Součástí záměru je i odvodnění komunikace, které není dle § 55 vodním dílem (jsou součástí silnice dle § 12 odst. 3 zákona č. 13/1997, o pozemních komunikacích). Věcně a místně příslušným orgánem k jejich povolení je speciální stavební úřad (silniční úřad) – Městský úřad Světlá nad Sázavou, odbor dopravy.

Odvodnění má být stávající do kanalizace. Nikde v PD není řešeno vsakování srážkových vod ani jejich zadržování a regulované vypouštění ani uvedeno, do jakého typu kanalizace bude srážková voda svedena (jednotná/dešťová). Upozorňujeme proto na povinnost stanovenou § 6 odst. 4 vyhl. 268/2009 Sb., o technických požadavcích na stavby, že je povinností odvádět srážkové vody ze staveb přednostně zasakováním. Pouze v případě, že zasakování není možné, zajišťuje se jejich odvádění do povrchových vod; pokud nelze srážkové vody odvádět samostatně, odvádí se jednotnou kanalizací.

Dle § 20 odst. 5. vyhlášky č. 501/2006 Sb., přitom musí být řešeno

1. přednostně jejich vsakování, v případě jejich možného smísení se závadnými látkami umístění zařízení k jejich zachycení, není-li možné vsakování,
2. jejich zadržování a regulované odvádění oddílnou kanalizací k odvádění srážkových vod do vod povrchových, v případě jejich možného smísení se závadnými látkami umístění zařízení k jejich zachycení, nebo
3. není-li možné oddělené odvádění do vod povrchových, pak jejich regulované vypouštění do jednotné kanalizace.

Toto je nutno do dokumentace doplnit a přednostně zajistit v maximální míře zasakování srážkových vod na pozemku investorů.

B/ Sdělení dle zákona č. 185/2001 Sb., o odpadech ve znění pozdějších předpisů.

Při realizaci stavby bude nakládáno s odpady, investor, případně zástupce investora na základě plné moci, si požádá orgán odpadového hospodářství o vydání samostatného závazného stanoviska z hlediska nakládání s odpady podle § 79 odst. 4 zákona k umístění/povolení stavby. K žádosti je nutné přiložit dokumentaci, ve které bude zapracováno, jaké konkrétní druhy odpadů zařazené dle Katalogu odpadů budou produkovány při realizaci stavby, **maximální produkované množství odpadů v tunách, způsob nakládání s odpady** (např. předání odpadů oprávněné osobě) a způsob nakládání s přebytečnou výkopovou zeminou. Formulář žádosti o závazné stanovisko je v příloze.

C/ Vyjádření z hlediska zákona č. 114/1992 Sb., o ochraně přírody a krajiny, ve znění pozdějších předpisů (dále jen zákon).

Veřejné osvětlení lamp bude z důvodu omezení světelného smogu uzpůsobeno tak, aby světelný kužel z lamp směřoval pouze na přístupovou komunikaci (tzn. směrem k zemi) a neosvětloval přilehlý oblohu.

D/ Sdělení z hlediska zákona č. 334/1992 Sb., o ochraně zemědělského půdního fondu ve znění pozdějších předpisů, (dále jen zákon), v souladu s § 15 odst. n).

K tomuto záměru nebudeme vydávat žádné závazné stanovisko, souhlas, rozhodnutí ani jiné opatření dle tohoto zákona, protože stavbou nebudou dotčeny zájmy hájené podle tohoto zákona.

E/ Vyjádření z hlediska zákona č. 289/1995 Sb., o lesích a o změně a doplnění některých zákonů, ve znění pozdějších předpisů (dále jen lesní zákon).

K tomuto záměru nebudeme vydávat žádné závazné stanovisko, souhlas, rozhodnutí ani jiné opatření dle tohoto zákona, protože stavbou nebudou dotčeny zájmy hájené podle tohoto zákona.

F/ Sdělení z hlediska zákona č. 201/2012 Sb. o ochraně ovzduší v platném znění (dále jen zákona).

K tomuto záměru nebudeme vydávat žádné závazné stanovisko, souhlas, rozhodnutí ani jiné opatření dle tohoto zákona, protože stavbou nebudou dotčeny zájmy hájené podle tohoto zákona.

Tyto informace vydává Městský úřad Světlá nad Sázavou, odbor životního prostředí, pouze v rozsahu kompetencí místně příslušného obecního úřadu, pověřeného obecního úřadu a obecního úřadu obce s rozšířenou působností svěřených mu výše uvedenými zákony. Tyto informace nenahrazují souhlasy ani povolení podle výše uvedených zákonů. Vyjádření v bodě A není vyjádřením ve smyslu § 18 vodního zákona.

Mgr. Jiří Semerád - vedoucí odboru ŽP

Městský úřad
Odbor životního prostředí
582 91 Světlá nad Sázavou
3

TBS Světlá nad Sázavou, p.o.

TBS Světlá nad Sázavou, p.o.
Rozkoš 749
582 91 Světlá nad Sázavou

DI PROJEKT s.r.o.
Jan Janeček
Dvořákovo nábřeží 1622
539 01 Hlinsko

Světlá nad Sázavou 14. 7. 2020

Vyjádření k projektové dokumentaci ve stupni pro stavební povolení a provedení stavby- „Rekonstrukce ulice Čapkova, Světlá nad Sázavou"

K projektové dokumentaci výše uvedené stavby nemáme připomínky.

S pozdravem

Roman Hůla

vz.

TBS Světlá nad Sázavou, p.o.
Rozkoš 749, 582 91 Světlá n. Sázavou
Tel.: 569 452 656
e-mail: info@tbs-svetla.cz
web: www.tbs-svetla.cz
IČ: 00042234 DIČ: CZ00042234
③

KRAJSKÁ SPRÁVA A ÚDRŽBA SILNIC VYSOČINY,

příspěvková organizace
KOSOVSKÁ 16 PSČ 586 01 Jihlava

Oddělení technicko – správní v Havlíčkově Brodě, Žižkova 1018, 581 53 Havlíčkův Brod 2

DI projekt s.r.o
Dvořákovo nábřeží 1622
539 01 Hlinsko

VÁŠ DOPIS ZNAČKY/ZE DNE	NAŠE ZNAČKA	VYŘIZUJE	HAVLÍČKŮV BROD
8.11.2019	KSAÚSVPO/009414/2016	Miksová	27.11.2019

Vyjádření k projektové dokumentaci pro stavební povolení a provedení stavby na akci: „Rekonstrukce ulice Čapkova, Světlá nad Sázavou"

Jako majetkový správce silnice č. II/347 p.p.č. 1068/1 a silnice č. III/34728 p.p.č.1062/1 k.ú. Světlá nad Sázavou souhlasíme s rekonstrukcí ulice Čapkova podle předložené PD, která je na tyto silnice napojena.

V místě napojení na silnici č. III/34728 bude pracovní spára kolmo zaříznuta a opatřena asfaltovou zálivkou. V místě napojení na silnici č. II/347 bude doplněna dvojlinka ze žulových kostek a zřízena nová křižovatka ve tvaru T.

Krajská správa a údržba
silnic Vysočiny, příspěvková organizace
Kosovská 1122/16, 586 01 Jihlava
IČO: 00090450 124
Oddělení TSÚ Havlíčkův Brod, tel.: 569 430 850
Žižkova 1018, 581 53 Havlíčkův Brod 2

Pavel Krupička
vedoucí oddělení technicko-správního
v Havlíčkově Brodě

Telefon	IČO/DIČ	e-mail:
724 301 598 569 430 865	00090450 CZ 00090450	miksova.p@ksusv.cz

KRAJSKÉ ŘEDITELSTVÍ POLICIE KRAJE VYSOČINA

ÚZEMNÍ ODBOR HAVLÍČKŮV BROD
Dopravní inspektorát

Pomáhat a chránit

Č. j. KRPJ-107644-4/ČJ-2016-161606

Havlíčkův Brod 12. května 2020
Počet stran: 3

DI PROJEKT s.r.o.
Chelčického 686, Rosice
533 51 Pardubice
IDDS: ui8wq5u

kancelář: Dvořákovo nábřeží 1622
539 01 Hlinsko
emailem: diprojekt@seznam.cz

REKONSTRUKCE ULICE ČAPKOVA, SVĚTLÁ NAD SÁZAVOU – stanovisko k stavebnímu řízení

K žádosti ze dne 6.5.2020

Na základě Vaší žádosti o vydání stanoviska k projektové dokumentaci stavební akce: **„Rekonstrukce ulice Čapkova, Světlá nad Sázavou“** ve stupni DSP, Vám z hlediska BESIP sdělujeme následující.

Policie České republiky, ÚZEMNÍ ODBOR HAVLÍČKŮV BROD, Dopravní inspektorát jako orgán státní správy ve věcech bezpečnosti a plynulosti provozu na pozemních komunikacích ve smyslu ustanovení § 2 zákona č. 273/2008 Sb., o Policii České republiky, v platném znění a na základě § 16 odst. 2 písm. b) zákona č. 13/1997 Sb., o pozemních komunikacích, v platném znění,

vydává souhlasné stanovisko a souhlasné závazné stanovisko

k předložené projektové dokumentaci pro stavební řízení s případnými zdůrazněními či podmínkami v níže uvedených bodech.

1. **Stanovisko ke stavbě a k místní úpravě provozu na pozemních komunikacích:**
   - Byla předložena dokumentace se situací stavby (viz ilustračně 2. strana).
   - S vydáním stavebního povolení souhlasíme.
   - Úprava provozu na pozemních komunikacích musí být v souladu s vyhláškou č. 294/2015 Sb., kterou se provádějí pravidla provozu na pozemních komunikacích.
   - Stanovisko k místní úpravě provozu na pozemních komunikacích dle §77 odst. 2 písm. b) zákona č. 361/2000 Sb., o silničním provozu, v platném znění, bude ve formě souhlasu vydáno pro úkon stanovení příslušným úřadem až před uvedením stavby do provozu.

Nádražní 59
580 01 Havlíčkův Brod

Tel.: +420 974 271 258
Fax: +420 974 271 928
Email: petr.tomsovsky@pcr.cz

2. Závazné stanovisko k připojování pozemních komunikací:

- Na základě ustanovení § 10 odst. 4 písm. a) zákona č. 13/1997 Sb. o pozemních komunikacích, v platném znění, vydáváme závazné stanovisko formou souhlasu k úpravě stávajících připojení - křižovatek ve Světlé nad Sázavou, dle předložené dokumentace, viz. ilustračně 3. strana:
  a. křižovatky II/347 (ul. Nádražní) x MK ul. Čapkova,
  b. křižovatky II/34728 (ul. Komenského) x MK ul. Čapkova.

3. Přechodná úprava provozu na pozemních komunikacích:

- Pro omezení provozu při stavbě má povinnost zhotovitel stavby požádat o stanovisko Policie ČR, Územní odbor Havlíčkův Brod, Dopravní inspektorát k přechodnému dopravnímu značení.

Pokud budou ve stanoviscích uvedené podmínky splněny, lze konstatovat, že návrh odpovídá obecným požadavkům na bezpečnost a plynulost provozu na pozemních komunikacích.

Zpracoval: por. Bc. Petr Tomšovský
komisař

npor. Mgr. David HOSPODKA
vedoucí oddělení

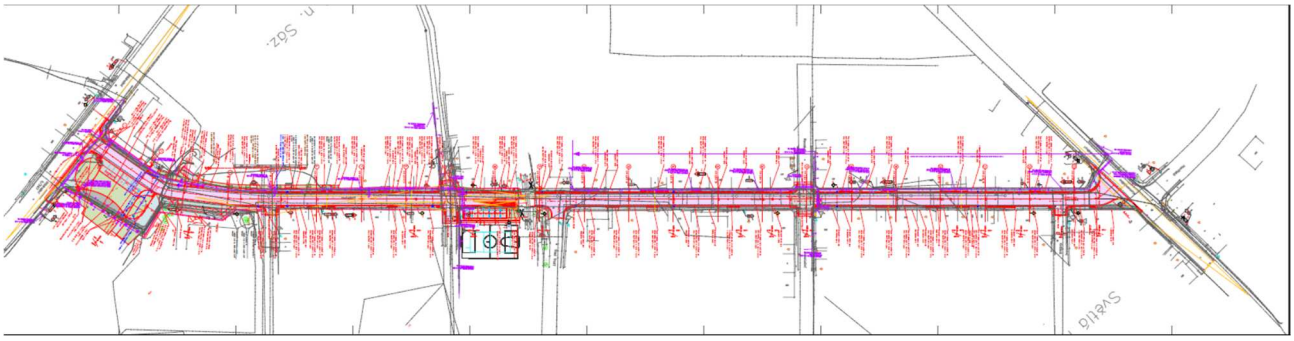

DI PROJEKT	HLAVNÍ PROJEKTANT:	MIROSLAV BAŤA, DiS.
	ZODPOVĚDNÝ PROJEKTANT:	LUKÝŠ TŘASÝK, DiS., ING. D. HAJZLER
	VYPRACOVAL:	MIROSLAV BAŤA, DiS.
	TECHNICKÝ KONTROLA:	MIROSLAV BAŤA, DiS.
DI PROJEKT s.r.o. CHELČICKÉHO 686 533 51 PARDUBICE-ROSICE	INVESTOR:	MĚSTO SVĚTLÝ NAD SÝZAVOU
	MĚSTO:	SVĚTLÝ NAD SÝZAVOU
	KRAJ:	VYSOČINA

STUPEŇ PD:	DSP+PDPS	AKCE: REKONSTRUKCE ULICE ČAPKOVA, SVĚTLÝ NAD SÝZAVOU
Č. ZAKÝZKY:	016/2014	
DATUM:	010/2019	
FORMÝT:	24xA4	
MĚŘÍTKO:	1:250	PŘÍLOHA: SITUACE
PARÉ:	Č. PŘÍLOHY: C.1.2	

Festival
Nádražní
II/347
Nádražní
Čapkova

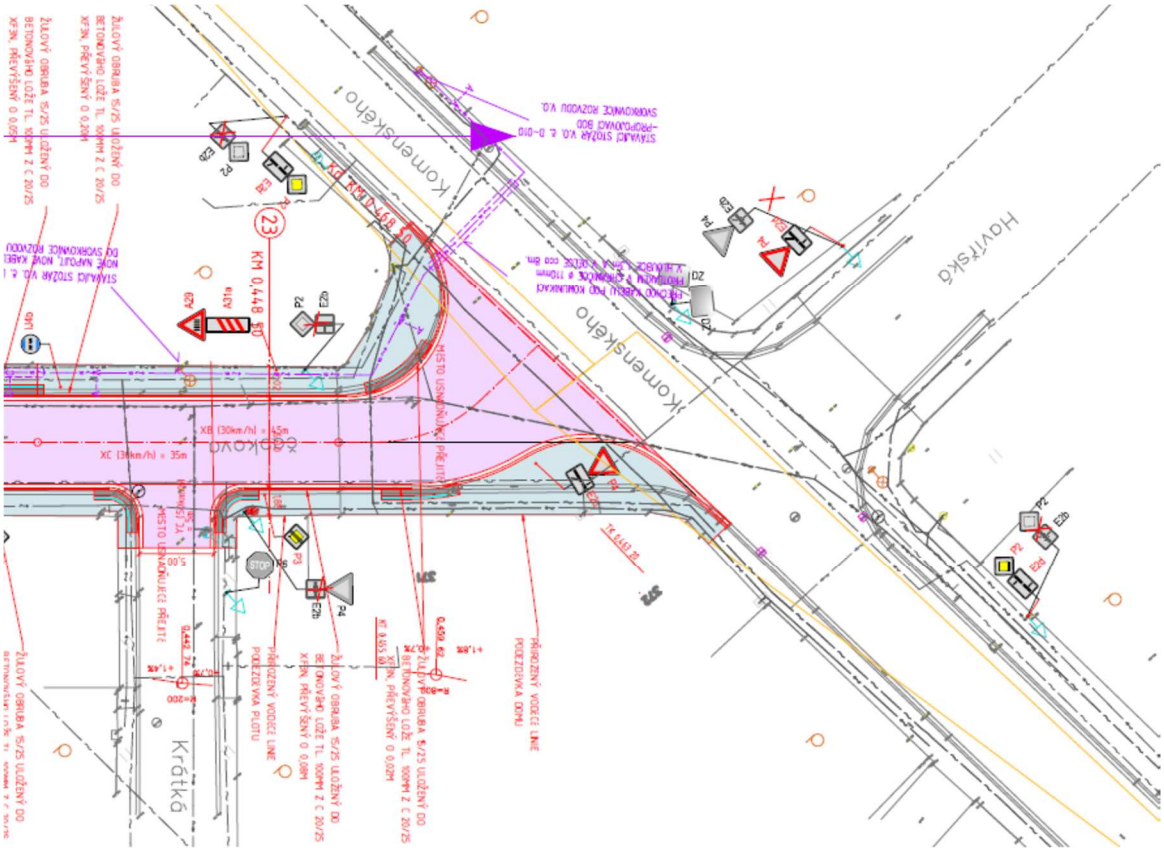
Komenského
Havlíčkova
Komenského
Krátká
Čapkova

SPRÁVA ŽELEZNIČNÍ DOPRAVNÍ CESTY

Váš dopis zn.
Ze dne
Naše zn. 9823/2019-SŽDC-TÚDC-ÚATT
Listů/příloh 1

Vyřizuje Ing. Stanislav Cinádr
Telefon +420 972 544 621
Mobil
E-mail stanislav.cinadr@tudc.cz

Datum 16. prosince 2019

DI PROJEKT s.r.o.
Pan Miroslav Baťa, DiS

Dvořákovo nábřeží 1622
539 01 Hlinsko

Vyjádření k projektové dokumentaci stavby „Rekonstrukce ulice Čapkova, Světlá nad Sázavou"

Technická ústředna dopravní cesty (jako správce telekomunikačního majetku Správy železniční dopravní cesty s.o. – dále jen TÚDC) obdržela Vaši žádost o vyjádření k projektové dokumentaci stavby "Rekonstrukce ulice Čapkova, Světlá nad Sázavou".

K výše uvedené stavbě vydala vyjádření i servisní organizace ČD-Telematika a.s. (č.j. 1201919061 ze dne 12.11.2019), která zajišťuje servis a údržbu kabelové sítě ve správě TUDC. Součástí vyjádření jsou i Všeobecné podmínky pro činnosti na kabelech v majetku SŽDC (ve správě TÚDC) a polohopisný výkres kabelové trasy v zájmovém území stavby.

K předložené projektové dokumentaci a realizaci stavby má TÚDC následující připomínky:

Během realizace stavby je nutno zajistit ochranu kabelové trasy a dodržet Všeobecné podmínky pro činnosti na kabelech v majetku SŽDC (ve správě TÚDC). Jedná se zejména o vytýčení kabelové trasy před zahájením prací. Vytýčení je nutno objednat u servisní organizace ČD-Telematika a.s..

S pozdravem

Ing. Jiří Šustr
Vedoucí specializovaného střediska
Telekomunikační a rádiové techniky

v. z.

Správa železniční dopravní cesty,
státní organizace
Technická ústředna dopravní cesty
Malletova 10/2363, 190 00 Praha 9 - Libeň
IČ: 70994234, DIČ: CZ70994234
(29)

Správa železniční dopravní cesty, státní organizace zapsána v obchodním rejstříku vedeném Městským soudem v Praze, spisová značka A 48384

Sídlo: Dlážděná 1003/7, 110 00 Praha 1
IČ: 709 94 234 DIČ: CZ 709 94 234
www.szdc.cz

Technická ústředna dopravní cesty
Malletova 10/2363, 190 00 Praha 9
www.tudc.cz

Hasičský záchranný sbor Kraje Vysočina
územní odbor Havlíčkův Brod

Humpolecká 3606, 580 01 Havlíčkův Brod

HZSJX006KW0S
prvotní identifikátor

ADRESÁT:

DI PROJEKT s.r.o.
Dvořákovo nábřeží 1622
539 01 Hlinsko

VYŘIZUJE: nprap. Ing. Iva Růžičková
TEL: 950275161 / FAX: 950275108
E-MAIL: iva.ruzickova@hasici-vysocina.cz

HAVLÍČKŮV BROD: 02.12.2019
POČET LISTŮ: 1
PŘÍLOHY: 0
Č.j.: HSJI- 5572-2/HB-2019

EV.Č.: HB-522/1-2019

Závazné stanovisko dotčeného orgánu na úseku požární ochrany

Název stavby: **Rekonstrukce ulice Čapkova, Světlá nad Sázavou**
Místo stavby: **k.ú. Světlá nad Sázavou, Světlá n. S., ulice Čapkova**
Stavebník: **Město Světlá nad Sázavou, náměstí Trčků z Lípy 18, 582 91 Světlá nad Sázavou**
Předložená dokumentace: pro stavební řízení, zpracovatel: Jan Zvára, DiS. – ČKAIT 0701440, PD z listopadu 2018

Hasičský záchranný sbor Kraje Vysočina (dále jen „HZS Kraje Vysočina") jako věcně a místně příslušný dotčený orgán na úseku požární ochrany dle ustanovení § 7 odst. 4 zákona č. 320/2015 Sb., o Hasičském záchranném sboru České republiky a o změně některých zákonů (zákon o hasičském záchranném sboru), ve znění zákona č. 183/2017 Sb., a dle ustanovení § 26 odst. 2 písm. b) a ustanovení § 31 odst. 1 písm. b) zákona č. 133/1985 Sb., o požární ochraně, ve znění pozdějších předpisů (dále jen „zákon o požární ochraně"), posoudil v rozsahu níže uvedených podkladů výše uvedenou dokumentaci předloženou dne 15.11.2019 a vydává k ní v souladu s ustanovením § 31 odst. 3 zákona o požární ochraně a dále dle ustanovení § 149 odst. 1 zákona č. 500/2004 Sb., správní řád, ve znění pozdějších předpisů,

SOUHLASNÉ ZÁVAZNÉ STANOVISKO

Souhlasné závazné stanovisko je vydáno pro Objekt SO 101 Komunikace

Odůvodnění:
HZS Kraje Vysočina vycházel při vydání závazného stanoviska z těchto podkladů:

- Souhrnná technická zpráva vč. požárně bezpečnostního řešení (zpracovatel: Jan Zvára, DiS. – ČKAIT 0701440, PD z listopadu 2018).

Posouzením předložené dokumentace dle ustanovení § 46 odst. 1 vyhlášky č. 246/2001 Sb., o stanovení podmínek požární bezpečnosti a výkonu státního požárního dozoru (vyhláška o požární prevenci), ve znění vyhlášky č. 221/2014 Sb., v rozsahu výše uvedených podkladů, dospěl HZS Kraje Vysočina k závěru, že souhrnná technická zpráva splňuje obsahové náležitosti dle ustanovení § 41 vyhlášky o požární prevenci. Z obsahu posouzeného požárně bezpečnostního řešení vyplývá, že jsou splněny technické podmínky požární ochrany kladené na danou stavbu vyhláškou č. 23/2008 Sb., o technických podmínkách požární ochrany staveb, ve znění vyhlášky č. 268/2011 Sb.

Dále Vám k předložené dokumentaci sdělujeme:

U objektů SO 301 Vodovodní přípojka k č.p. 487, SO 302 Vodovodní přípojka, SO 303 Kanalizační přípojka a SO 401 Veřejné osvětlení se jedná o stavby, u kterých se v souladu s ustanovením § 31 odst. 1 písm. b) zákona o požární ochraně, nevykonává státní požární dozor a HZS Kraje Vysočina není dotčeným orgánem na úseku požární ochrany.

Odůvodnění:
Objekty SO 301, SO 302 a SO 303 lze zařadit mezi stavby, které nevyžadují stavební povolení ani ohlášení stavebnímu úřadu v souladu s ustanovením § 103 odst. 1 písm. e) bod 10 zákona č. 183/2006 Sb., o územním plánování a stavebním řádu (stavební zákon), ve znění pozdějších předpisů a objekt SO 401 lze zařadit mezi stavby, které nevyžadují stavební povolení ani ohlášení stavebnímu úřadu v souladu s ustanovením § 103 odst. 1 písm. e) bod 8 zákona č. 183/2006 Sb., o územním plánování a stavebním řádu (stavební zákon), ve znění pozdějších předpisů.

HZS Kraje Vysočina
územní odbor Havlíčkův Brod
Humpolecká 3606
580 01 Havlíčkův Brod
13

plk. Mgr. Luboš Vacek
ředitel územního odboru

PRŮVODNÍ ZPRÁVA

1. IDENTIFIKAČNÍ ÚDAJE:

a) Označení stavby:

Název: „Rekonstrukce ulice Čapkova, Světlá nad Sázavou"

Druh stavby: Rekonstrukce, novostavba

Místo stavby: Světlá nad Sázavou

Katastrální území: Světlá nad Sázavou

Kraj: Vysočina

Stupeň dokumentace: DSP+PDPS

b) Objednatel stavby:

Město Světlá nad Sázavou

náměstí Trčků z Lípy 18

582 91 Světlá nad Sázavou

Telefon: 569 456 549

http://www.svetlans.cz

c) Projektant SO 101 Komunikace:

DI PROJEKT s.r.o.,

Chelčického 686, 533 51 Pardubice – Rosice

kancelář: Dvořákovo nábřeží 1622, 539 01 Hlinsko

IČO: 01873687

DIČ: CZ01873687

Tel: +420773749120

E-mail: diprojekt@seznam.cz

Hlavní projektant: Miroslav Baťa, DiS.

Zodpovědný projektant:Lukáš Třasák, DiS.

ČKAIT číslo autorizace: 0701439

Projektant SO 401 Veřejné osvětlení

ing. Daniel Hajzler, projekce elektro, Sedliště 31, 570 01 Litomyšl

IČ: 188 81467

DIČ: CZ6104081874

mobil: 776 113 299

e-mail: dhajzler@seznam.cz

Zodpovědný projektant: Ing. Daniel Hajzler

ČKAIT číslo autorizace: 0601359

Vypracoval: Ing. Daniel Hajzler

OVĚŘENÁ DOKUMENTACE
PRO STAVEBNÍ ÚŘAD

HZS Kraje Vysočina
územní odbor Havlíčkův Brod
Humpolecká 3606
580 01 Havlíčkův Brod
13

K R A J S K Á H Y G I E N I C K Á S T A N I C E

KRAJE VYSOČINA SE SÍDLEM V JIHLAVĚ

Tolstého 1914/15, 586 01 Jihlava, tel.: +420 567 564 551, e-mail: podatelna@khsjih.cz, ID: 4uuai3w

V Havlíčkově Brodě dne 27. listopadu 2019

Č.j.: KHSV/25668/2019/HB/HOK/Vel
Sp. značka: S-KHSV/25668/2019
Vyřizuje: Ing. Šimon Veleba, simon.veleba@hb.khsjih.cz, 569 474 212
Č.j. odesílatele:
Počet listů/příloh: 1/1

Adresát:
Město Světlá nad Sázavou, náměstí Trčků z Lípy 18, 582 91 Světlá nad Sázavou

V zastoupení:
DI PROJEKT s.r.o., Dvořákovo Nábřeží 1622, 539 01 Hlinsko

„Rekonstrukce ulice Čapkova, Světlá nad Sázavou" – projektová dokumentace pro stavební povolení - závazné stanovisko orgánu ochrany veřejného zdraví.

Krajská hygienická stanice kraje Vysočina se sídlem v Jihlavě jako orgán ochrany veřejného zdraví, který je dotčeným správním úřadem ve smyslu ustanovení §82 odst. 2 písm. i) zák. č. 258/2000 Sb., o ochraně veřejného zdraví ve znění pozdějších předpisů (dále jen „zákon o ochraně veřejného zdraví") a místně příslušným dle §11 odst.1 zák.č. 500/2004 Sb., správní řád ve znění pozdějších předpisů (dále jen „správní řád"), vydává ve věci „Rekonstrukce ulice Čapkova, Světlá nad Sázavou", v řízení podle § 4 odst. 2 písm. a) zákona č. 183/2006 Sb., stavební zákon ve znění pozdějších předpisů (dále jen „stavební zákon"), toto závazné stanovisko:

S projektovou dokumentací stavby „Rekonstrukce ulice Čapkova, Světlá nad Sázavou" pro řízení k povolování staveb s odkazem na §82 odst.2 písmeno t), §30, § 77 zákona o ochraně veřejného zdraví a nařízení vlády č.272/2011 Sb. o ochraně zdraví před nepříznivými účinky hluku a vibrací ve znění pozdějších předpisů se

s o u h l a s í.

Odůvodnění:

Dne 18.11.2019 byla KHS kraje Vysočina doručena žádost zplnomocněného projektanta stavby o vydání stanoviska k projektové dokumentaci pro stavební povolení „Rekonstrukce ulice Čapkova, Světlá nad Sázavou", kterou zpracovala firma DI PROJEKT s.r.o., Hlinsko, v listopadu 2018. Investory stavby je Město Světlá nad Sázavou.

Projektová dokumentace řeší rekonstrukci a novou výstavbu chodníků a parkovacích stání v ul.Čapkova (místní obslužná komunikace) ve Světlé nad Sázavou (řešený úsek délky 469 m). Začátek rekonstrukce je v místě křižovatky se sil.II/347 ul.Nádražní a konec úpravy v místě křižovatky se sil.III/34728 ul. Komenského. V prvním úseku bude realizováno 8 parkovacích stání v prostoru u sokolovny, kdy stavba navazuje na rekonstruované chodníky. V rámci druhého úseku bude realizováno 7 kolmých parkovacích stání u stávajícího hřiště vedle kolejí, kdy na parkovací stání navazuje chodníková plocha napojující se na stávající chodník. Povrch vozovky bude z asfaltového betonu, povrchy parkovacích stání a chodníků budou provedeny ze žulové dlažby. V rámci stavby dojde k přeložkám vodovodních a kanalizačních přípojek, sdělovacích vedení a kabelů VN a NN. V celém úseku dojde k rekonstrukci stávajícího veřejného osvětlení. Odvodnění ploch bude zajištěno příčným a podélným sklonem do stávajících či nových uličních vpustí. Stavba bude prováděna za úplné uzavírky komunikace. V rámci stavebních prací se jedná pouze o rekonstrukci stávající komunikace, při které nedojde ke změně směrového a výškového vedení komunikace a ke změně dopravní obslužnosti, dopravní řešení bude zachováno stejné, jako platí v současné době a

nepředpokládá se nárůst dopravní zátěže (intenzity) motorových vozidel a tedy i hluku v dané lokalitě. Na základě výsledků již provedených měřeních hluku z provozu obdobných parkovišť o mnohem vyšším počtu parkovacích míst, než je navrženo v případě posuzovaných parkovišť, lze s největší pravděpodobností konstatovat, že hluk z provozu navržených parkovacích stání nebude významný a bude v souladu s požadavky zák.č.258/2000 Sb., o ochraně veřejného zdraví a o změně některých souvisejících zákonů, v platném znění. Z těchto důvodů orgán ochrany veřejného zdraví nepožaduje předložení měření hluku, akustické studie či návrhu protihlukových opatření. V projektové dokumentaci jsou navržena technicko-organizační opatření ke snížení hluku ze stavební činnosti, která spočívají v používání strojů a mechanismů s nižšími emisemi hluku a v provádění stavebních činností pouze v denní době. Orgán ochrany veřejného zdraví upozorňuje na skutečnost, že při provádění stavebních prací je zhotovitel stavby povinen u nejbližších chráněných venkovních prostorů staveb dodržet hygienické limity hluku a vibrací, které jsou stanoveny v nař.vl. č. 272/2011 Sb., o ochraně zdraví před nepříznivými účinky hluku a vibrací ve znění pozdějších předpisů.

Po posouzení uvažovaného záměru KHS kraje Vysočina konstatuje, že navrhované řešení není v rozporu s požadavky zákona č. 258/2000 Sb. o ochraně veřejného zdraví ve znění pozdějších předpisů.

KRAJSKÁ HYGIENICKÁ STANICE KRAJE VYSOČINY
se sídlem v Jihlavě
územní pracoviště Havlíčkův Brod
Štáflova 2003, 580 02 Havlíčkův Brod

Ing. Šimon Veleba
vedoucí oddělení hygieny obecné a komunální v Havlíčkově Brodě

Rozdělovník:
DI PROJEKT s.r.o., Dvořákovo Nábřeží 1622, 539 01 Hlinsko

NIPI **BEZBARIÉROVÉ PROSTŘEDÍ, o.p.s.**
Havlíčkova 4481/44, 586 01 Jihlava
IČ 27163059, DIČ CZ27163059, www.nipi.cz, nipi@nipi.cz, banka 2400856296/2010

Zřizovatel obecně prospěšné společnosti: Národní institut pro integraci osob s omezenou schopností pohybu a orientace České republiky, o.s.

DI projekt s.r.o.

Dvořákovo nábřeží 1622
539 01 Hlinsko

Vaše žádost ze dne, značka:	Naše značka:	Vyřizuje:	dne:
20.10.2020	012200035	Ing. Lubomír Grošof	27.10.2020

Věc: Rekonstrukce ulice Čapkova, Světlá nad Sázavou

Stanovisko k projektové dokumentaci pro spojené územní a stavební řízení

Na Vaše vyžádání jsme posoudili uvedenou stavbu z hlediska Stavebního zákona č. 183/2006 Sb., *ve znění účinném k 1. 1. 2018.*, a prováděcích vyhlášek a zejména vyhlášky č. 398/2009 Sb., o obecných technických požadavcích zabezpečujících bezbariérové užívání staveb.

Místo stavby: Světlá nad Sázavou
Stavebník: Město Světlá nad Sázavou
Projektant: DI projekt s.r.o.
Č. zakázky: 016/2014 Datum: 08/2016

Předmětem předložené dokumentace je rekonstrukce ulice Čapkova, Světlá nad Sázavou. Nová komunikace bude provedena v délce cca 469m, kde po obou stranách komunikace vede chodník. Podél komunikace jsou i tři parkovací plochy / 23 míst / z toho 2 vyhrazená pro osoby se ZP. V prostoru řešené komunikace je železnicní přejezd s výstražným křížem, v ulici je povolená max.rychlost 30 km/hod. mimo ulice křižující. Chodníkové plochy jsou zhotoveny s povrchem ze žulové dlažby – kostka malá (mozaika), Součástí návrhu je bezbariérová úprava komunikací pro pěší. V navrhovaném úseku jsou navrženy přirozené vodící linie a v místech se sníženou obrubou pod 0,08m je v místě chodníku navržen varovný pás z polymerbetonové dlažby s reliéfním povrchem pro nevidomé a slabozraké s kontrastním zbarvením. Chodníky jsou v šířce min.1,7m. Chodník je od vozovky oddělen žulovou obrubou 25/10. Obruba bude převýšena o 0,08m. V místě vjezdů a ukončení chodníku bude obruba snížena na 0,02-0,05 m. Chodník má příčný sklon 1-2%. Přirozené vodící linie jsou tvořeny podezdívkami domů a ploty. Umělá vodící linie je pouze na rozhraním dlážděných ploch a zeleně. Umělá vodící linie má podobu obruby s podsádkou 0,06 m. Všechny navržené hmat. úpravy budou provedeny z reliéfní betonové dlažby vyhovující NV č. 163/2002 Sb. a v kontrastní barvě vůči ostatním použitým materiálům. Navržená stavební úprava komunikací v tomto úseku neumožňuje splnění požadavku vyhlášky č.398/2009 Sb. pro samostatný pohyb osob se zrakovým postižením, místa pro přecházení nelze realizovat v plném rozsahu dle požadavků vyhlášky a to jak skladebně tak i umístěním mimo nároží křižovatky. Po konzultaci s odborem dopravy, Policií ČR, byla místa pro přecházení přehodnocena na místa nevhodná pro samostatný přechod osob se zrakovým postižením. V daném místě jsou navrženy pouze varovné pásy. Pouze na začátku a konci řešeného území jsou navrženy dvě místa pro přecházen se signálním a varovným pásem.

Z hlediska plnění požadavků vyhl. č.398/2009 Sb., lze stavbu posuzovat dle ustanov. § 2 odst.1 písm. a) - poz. komunikace a veř.prostranství.

<u>K předložené dokumentaci nemáme připomínky.</u>

<u>Závěr:</u> Předložená proj. dokumentace vyhoví bezbariérovému přístupu. Stav.detaily a vybavení bezbariérovými prvky budou v realizační dokumentaci odpovídat vyhl. č.398/2009 Sb., včetně její přílohy a ČSN 73 6110 Projektování místních komunikací (změna z.1 z února 2010).

Proti vydání územního a stavebního povolení nemáme námitek.

Ing. Lubomír Grošof, odborný konzultant
Adr. střediska: Žižkova 227/1, 591 01 Žďár nad Sázavou
605 723 732, grosof@seznam.cz

NIPI BEZBARIÉROVÉ PROSTŘEDÍ, o.p.s.
ODBOR SPRÁVY CELOSTÁTNÍ SÍTĚ KONZULTAČNÍCH STŘEDISEK
ODBORNÝ KONZULTANT -012-

Činnost je realizována za podpory MINISTERSTVO PRO MÍSTNÍ ROZVOJ ČR

Sekce nakládání s majetkem Ministerstva obrany
odbor ochrany územních zájmů
Tychonova 1, Praha 6, PSČ 160 01, datová schránka hjyaavk

Sp.zn. 82683/2019-1150-OÚZ-PCE

Pardubice 12. prosince 2019
Výtisk č. jediný
Počet stran: 2

DI PROJEKT, s.r.o.
Dvořákovo nábřeží 1622

539 01 Hlinsko

Závazné stanovisko pro ohlášení stavby, územní řízení, stavební řízení
Rekonstrukce ulice Čapkova, Světlá nad Sázavou
K čj.

Ministerstvo obrany, Sekce nakládání s majetkem, odbor ochrany územních zájmů, oddělení ochrany územních zájmů Čechy v souladu se zmocněním v § 175 odst. 1 zákona č. 183/2006 Sb., o územním plánování a stavebním řádu (stavební zákon), ve znění pozdějších předpisů (dále jen „stavební zákon“), jako věcně a místně příslušné ve smyslu zákona č. 222/1999 Sb., o zajišťování obrany České republiky, ve znění pozdějších předpisů (dále jen „zákon o zajišťování obrany ČR“), v souladu s Rozkazem ministra obrany č. 39/2011 - Zabezpečení výkonu působnosti MO ve věcech územního plánování a stavebního řádu, v platném znění, **vydává ve smyslu § 4 odst. 2 písm. a) stavebního zákona pro potřeby vedeného řízení**

souhlasné závazné stanovisko

k záměru tak, jak byl doložen v písemné a grafické dokumentaci.

Odůvodnění:
Ministerstvo obrany v souladu se zmocněním v § 175 odst. 1 stavebního zákona, dle § 161 téhož zákona a zákona o zajišťování obrany ČR provedlo po obdržení vaší žádosti o vydání závazného stanoviska dotčeného orgánu vyhodnocení předloženého záměru, prověřilo evidenci technické infrastruktury v jeho vlastnictví. Ministerstvo obrany neeviduje inženýrské sítě a podzemní telekomunikační vedení, které by byly s daným stavebním záměrem v kolizi.
Daný stavební záměr je lokalizován v územích vymezených Ministerstvem obrany v souladu s § 175 stavebního zákona u stavebních úřadů. Tato vymezená území Ministerstva obrany jsou shodná s údaji o území poskytovanými Ministerstvem obrany pro ÚAP a jejich součástí jsou podrobné specifikace podmínek ve vymezeném území Ministerstva obrany a zákonná určení. Po posouzení stavebního záměru Ministerstvo obrany konstatuje, že předložený stavební záměr není v rozporu se zájmy Ministerstva obrany a nekoliduje s ochranou zájmů Ministerstva obrany.

Realizace stavebního záměru provedená v souladu s předloženou projektovou dokumentací neohrozí naplnění veřejného zájmu na zajištění obrany a bezpečnosti státu.

Závazné stanovisko Ministerstva obrany je platné 2 roky a musí být vyžádáno znovu, nebude-li během této doby stavba zahájena nebo dojde-li ke změnám v umístění, výšce nebo rozsahu stavby.

Po dobu realizace akce požaduji zachovat průjezdnost silnice **II/347** v celém jejím profilu, k případnému omezení provozu a objízdným trasám požaduji vyžádat si stanovisko Agentury logistiky - Regionálního střediska vojenské dopravy Olomouc, Dobrovského 6, 779 00 Olomouc, min. 3 týdny předem.

Doručovací adresa:
Oddělení ochrany územních zájmů Čechy, Sekce nakládání s majetkem MO, Teplého 1899, Pardubice, PSČ 530 02, IDS:hjyaavk

Kontaktní osoba: Ing. Renata Štěpánková, tel: 973 245 734

Ing. Renata Štěpánková
ministerský rada
oddělení ochrany územních zájmů Čechy
podepsáno elektronicky

V další korespondenci, týkající se výše uvedené věci, uvádějte odkaz na sp.zn. 82683/2019-1150-OÚZ-PCE tohoto závazného stanoviska Ministerstva obrany ČR.

Elektronický podpis - 12.12.2019
Certifikát autora podpisu :
Jméno : Ing. Renata Štěpánková
Vydal : ACAeID3.1 - Issuing Ce...
Platnost do : 6.9.2020 08:35:59-000 +02:00

Agentura logistiky
Regionální středisko vojenské dopravy Olomouc
ul. Dobrovského 6, Olomouc 779 00, hjyaavk

Čj.: MO 340733/2019-5512OL

Olomouc 25. listopad 2019
Počet listů: 1
Přílohy: 0

DI PROJEKT s.r.o.

Miroslav Baťa, DiS

Chelčického 686, Rosice

533 51 Pardubice

Rekonstrukce ulice Čapkova, Světlá nad Sázavou

Na základě Vaší žádosti ze dne 8. listopadu 2019**,** ve které nás žádáte o vyjádření k projektové dokumentaci pro stavební povolení a provádění stavby **„Rekonstrukce ulice Čapkova, Světlá nad Sázavou“** Vám sděluji, že z hlediska zájmů vojenské dopravy nemám žádné návrhy ani připomínky a s vydáním stavebního povolení a prováděním stavby v souladu s doloženou dokumentací souhlasím.

Kontaktní osoba: praporčík David Regmund, tel.: 973 401 554,
fax: 973 401 556,
mob.: 724 006 068
email: vd_olomouc@army.cz

major Ing. Milan Palkovič
Náčelník Regionálního střediska vojenské dopravy
podepsáno elektronicky

Elektronický podpis - 25.11.2019
Certifikát autora podpisu :
Jméno : Milan Palkovič
Vydal : ACAeID3.1 - Issuing Ce...
Platnost do : 10.9.2020 09:38:31-000 +02:00

VAKHB
VODOVODY A KANALIZACE HAVLÍČKŮV BROD a.s.

VODOVODY A KANALIZACE HAVLÍČKŮV BROD, a.s.
Zapsáno u rejstříkového soudu v Hradci Králové pod spisovou značkou B971, dne 1. 11. 1993

DI PROJEKT s.r.o.
Chelčického 686
533 51 Pardubice

x	000447/220/20/S	Ing. Straka	8.6.2020
Váš dopis značky / ze dne	Naše značka	Vyřizuje / linka	Havlíčkův Brod

VĚC: **Rekonstrukce ulice Čapkova, Světlá nad Sázavou**
SO 303 Vodovodní přípojka pro č.p. 487
SO 304 Vodovodní přípojka
SO 305 Kanalizační přípojka

Předložená projektová dokumentace pro stavební povolení navrhuje v rámci akce Rekonstrukce ulice Čapkova ve Světlé nad Sázavou rekonstrukci vodovodní a kanalizační přípojky pro dům č.p. 487 (SO 303, SO 305) a jednu novou vodovodní přípojku (SO 304), která bude ukončena ve vodoměrné šachtě a bude sloužit pro závlahu nově navržených zelených ploch.

S předloženou dokumentací Vodovody a kanalizace Havlíčkův Brod, a.s. (dále jen „VaK HB") souhlasí s následujícími podmínkami:

1. Před zahájením prací na vodovodní a kanalizační přípojce bude VaK HB předána v tištěné podobě 2x PD vodovodní přípojky, 2x PD kanalizační přípojky, včetně formulářů VaK HB „žádost" a kopie stavebního povolení.
2. Montáž vodovodní přípojky a osazení vodoměrné sestavy v navržené vodoměrné šachtě a v domě č.p. 487 provedou na náklady investora stavby VaK HB (kontakt p. Štěpánek - tel. 734 643 737). Vodoměrná šachta bude osazena dle standardů VaK HB, tj. plastová typ VKHB-01. Objednání vodoměrné šachty je potřeba u VaK HB provést v dostatečném předstihu.
3. Zemní práce spojené s výstavbou vodovodní přípojky zajistí investor stavby. Zahájeny budou až po dohodě s VaK HB.
4. Podle § 11 odst. 2 zákona č. 274/2001 Sb. o vodovodech a kanalizacích ve znění pozdějších předpisů, potrubí vodovodu pro veřejnou potřebu včetně jeho přípojek a na ně napojených vnitřních rozvodů **nesmí** být propojeno s vodovodním potrubím z jiného zdroje vody, než je vodovod pro veřejnou potřebu. Z tohoto důvodu důrazně upozorňujeme, že v případě využití jiného zdroje vody (studna, dešťová voda) požadujeme zcela oddělené rozvody vody.
5. Kanalizační přípojku provede na své náklady investor stavby. Materiál splaškové kanalizační přípojky požadujeme z plnostěnného PVC KG SN8 DN 200. Dodržen bude min. spád přípojky – 1%. Na kanalizační přípojce jsou navrženy dvě typové betonové revizní šachty ø 1000 mm. Před obsypem potrubí a zásypem rýhy bude ke kontrole montáže přizván zástupce VaK HB (kontaktní osoba p. Kříž – tel. 603 500 065)
6. Rekonstrukcí kanalizační přípojky nedojde k navýšení odváděných odpadních vod do kanalizace ve správě VaK HB.
7. Po provedení montáže nové vodovodní přípojky (SO 304) uzavře zákazník na obchodním oddělení společnosti VaK HB smlouvu o dodávce vody.

S pozdravem

VODOVODY a KANALIZACE
Havlíčkův Brod, a.s.
Žižkova 832, 580 01 Havlíčkův Brod
Tel.: 569 430 211
IČO 481 73 002 | DIČ CZ48173002

Ing. Michal Janáček
vedoucí oddělení TPČ

VAKHB
VODOVODY A KANALIZACE HAVLÍČKŮV BROD a.s.

VODOVODY A KANALIZACE HAVLÍČKŮV BROD, a.s.
Zapsáno u rejstříkového soudu v Hradci Králové pod spisovou značkou B971, dne 1. 11. 1993

DI PROJEKT s.r.o.
Chelčického 686
533 51 Pardubice

x	000506/220/20/S	Ing. Straka	26.6.2020
Váš dopis značky / ze dne	Naše značka	Vyřizuje / linka	Havlíčkův Brod

VĚC: **Rekonstrukce ulice Čapkova, Světlá nad Sázavou**
SO 101 Komunikace
SO 401 Veřejné osvětlení

Předložená projektová dokumentace pro stavební povolení navrhuje rekonstrukci ulice Čapkova ve Světlé nad Sázavou včetně nového veřejného osvětlení. Investorem stavby je Město Světlá nad Sázavou. Vodovodní přípojky (SO 303 a SO 304) a kanalizační přípojka (SO 305), které jsou součástí akce byly odsouhlaseny vyjádření č.j. 000447/220/20/S dne 8.6.2020.

Spolu s rekonstrukcí výše uvedené ulice bude provedena rekonstrukce vodovodu a kanalizace ve správě a majetku Vodovodů a kanalizací Havlíčkův Brod, a.s. (dále jen VaK HB) podle samostatné projektové dokumentace zpracované projekční kanceláří VS Chrudim, a.s. s názvem „Světlá nad Sázavou, Čapkova – rekonstrukce vodovodu a kanalizace“, investorem této části stavby bude VaK HB.

S předloženou dokumentací VaK HB souhlasí s následujícími podmínkami:

1. Realizace akce (investor Město Světlá nad Sázavou) bude provedena v koordinaci s plánovanou rekonstrukcí vodovodu a kanalizace (investor VaK HB). Požadujeme, aby celá stavba byla prováděna stejným generálním dodavatelem vybraným ve **společné soutěži všech zadavatelů**.
2. Před zahájením stavby zajistí zhotovitel stavby na základě objednávky vytýčení stávajících inž. sítí ve správě VaK HB (kontakt p. Bárta, p. Veselý - tel. 603 500 099, mail: hledaci@vakhb.cz).
3. Při návrhu a provádění požadujeme při křížení a souběhu s jinými inženýrskými sítěmi dodržet předepsané odstupové vzdálenosti dle ČSN 73 6005 – Prostorové uspořádání sítí technického vybavení.
4. V úsecích, kde se nebude provádět rekonstrukce vodovodu a kanalizace, budou poklopy armatur vodovodních řadů a přípojek a poklopy kanalizačních revizních šachet na náklady investora uvedeny do nové nivelety komunikací.
5. Veškeré podzemní a jiné objekty (např. uliční vpusti, stožáry VO, umístění městského mobiliáře, výsadba nových dřevin) budou umístěny mimo ochranné pásmo vodovodu a kanalizace, které je zákona o vodovodech a kanalizacích č. 274/2001 Sb. vymezeno vodorovnou vzdáleností od vnějšího líce stěny potrubí na každou stranu 1,5 m. Případná výjimka z ochranného pásma musí být předem projednána se se zástupcem VaK HB.

6. Během zemních a stavebních prací bude jakýkoliv střet s naším zařízením řešen přímo na místě stavby se zástupcem VaK HB (vodovod: kontakt p. Štěpánek - tel. 734 643 737, kanalizace: kontakt p. Kříž – tel. 603 500 065).
7. Jakékoliv změny oproti předložené dokumentaci budou s VaK HB předem konzultovány.

Platnost tohoto vyjádření je 1 rok.

S pozdravem

VODOVODY a KANALIZACE
Havlíčkův Brod, a.s.
Žižkova 832, 580 01 Havlíčkův Brod
Tel.: 569 430 211
IČO 481 73 002 DIČ CZ48173002

Ing. Michal Janáček
vedoucí oddělení TPČ

Na vědomí: p. Štěpánek, p. Kříž

Tlapnet s.r.o.
U Schodů 122/5,Praha 9 – Hrdlořezy 190 00
IČO: 271 74 824 DIČ: CZ27174824

DI PROJEKT s.r.o.

Dvořákovo nábřeží 1622

539 01 Hlinsko

Věc: Závazné stanovisko

Na základě žádosti ze dne 14.11.2019 vydáváme k projektové dokumentaci ve stupni pro stavební povolení a provedení stavby na akci **„Rekonstrukce ulice Čapkova, Světlá nad Sázavou“**, **SOUHLASNÉ STANOVISKO** s touto projektovou dokumentací a se stavbou tedy souhlasíme za podmínek uvedených ve vyjádření k existenci sítí společnosti Tlapnet s.r.o.

Bc. Milan Šmíd 4.12.2019

Tlapnet s.r.o.
SÍDLO SPOLEČNOSTI
U Schodů 122/5
Praha 9 - Hrdlořezy
190 00
CENTRÁLA
Jeníkovská 940/14
286 01 Čáslav
tel.: 606 606 035
info@tlapnet.cz
www.tlapnet.cz
IČO 271 74 824
DIČ CZ27174824

ČESKÁ TELEKOMUNIKAČNÍ INFRASTRUKTURA

VYJÁDŘENÍ O EXISTENCI SÍTĚ ELEKTRONICKÝCH KOMUNIKACÍ společnosti Česká telekomunikační infrastruktura a.s. („Vyjádření“)

A VŠEOBECNÉ PODMÍNKY OCHRANY SÍTĚ ELEKTRONICKÝCH KOMUNIKACÍ společnosti Česká telekomunikační infrastruktura a.s. („Všeobecné podmínky ochrany SEK“)

toto Vyjádření a Všeobecné podmínky ochrany SEK je vydané dle ustanovení § 101 zákona č. 127/2005 Sb., o elektronických komunikacích a o změně některých souvisejících zákonů, v účinném znění („**Zákon o elektronických komunikacích**“), a dle ustanovení § 161 zákona č. 183/2006 Sb., o územním plánování a stavebním řádu, v účinném znění („**Stavební zákon**“), a dle příslušných ustanovení zákona č. 89/2012 Sb., občanský zákoník, v účinném znění („**Občanský zákoník**“)

Číslo jednací: 810865/19 **Číslo žádosti: 0119 627 397 („Žádost”)**

Název akce („**Stavba**“)	Rekonstrukce ulice Čapkova, Světlá nad Sázavou	
Důvod vydání Vyjádření („**Důvod vyjádření**“)	Stavební řízení	
Žadatel	DI PROJEKT s.r.o.	
Stavebník	Město Světlá nad Sázavou, 18 18/18, Světlá nad Sázavou, 58291	
Zájmové území	Okres	Havlíčkův Brod
	Obec	Světlá nad Sázavou
	Kat. území / č. parcely	Světlá nad Sázavou
Platnost Vyjádření		**26. 11. 2021 („Den konce platnosti Vyjádření“)**

Žadatel Žádostí určil a vyznačil Zájmové území, jakož i určil Důvod Vyjádření.

Na základě určení a vyznačení Zájmového území Žadatelem a na základě určení Důvodu Vyjádření vydává společnost Česká telekomunikační infrastruktura a.s. následující Vyjádření:

Dojde ke střetu se sítí elektronických komunikací (dále jen „**SEK**“) společnosti **Česká telekomunikační infrastruktura a.s.**

(I) Na Žadatelem určeném a vyznačeném Zájmovém území se vyskytuje SEK společnosti Česká telekomunikační infrastruktura a.s.;

(II) Společnost Česká telekomunikační infrastruktura a.s. **za podmínky splnění bodu (III)** tohoto Vyjádření **souhlasí**, aby Stavebník a/nebo Žadatel, je-li Stavebníkem v Zájmovém území vyznačeném v Žádosti, provedl Stavbu a/nebo činnosti povolené příslušným správním rozhodnutím vydaným dle Stavebního zákona;

(III) Stavebník a/nebo Žadatel, je-li Stavebníkem, je povinen
(i) dodržet tyto níže uvedené podmínky, které byly stanovené POS, tak jak je tento označen ve Všeobecných podmínkách ochrany SEK

- Dodržte ČSN 73 6005.
  Inženýrské sítě uložte v místě křížení pod kabelovou trasu SEK.
  V místech křížení PVSEK s komunikací ověřte délku chrániček. Chráničky musí přesahovat min. 0,5m za asfalt, pokud nepřesahují proveďte prodloužení pomocí dělených chrániček se zámkem a hrdlem (např. SYSPRO).
  Obrubníky a jejich betonový základ je možné souběžně umístit ve vzdálenosti min. 0,30 m od kabelové trasy.
  Před záhozem přizvěte našeho pracovníka (tel.602145836 nebo 724053840) ke kontrole uložení trasy do chráničky a každého dalšího odkrytí kabelové trasy. Až po provedení kontroly a pořízení zápisu je možné výkop zahrnout.; a

(ii) řídit se Všeobecnými podmínkami ochrany SEK, které jsou nedílnou součástí Vyjádření;

(IV) Pro případ, že bude nezbytné přeložení SEK, zajistí vždy takové přeložení SEK její vlastník, společnost Česká telekomunikační infrastruktura a.s. Stavebník, který vyvolal překládku SEK je dle ustanovení § 104 odst. 17 Zákona o elektronických komunikacích povinen uhradit společnosti Česká telekomunikační infrastruktura a.s. veškeré náklady na nezbytné úpravy dotčeného úseku SEK, a to na úrovni stávajícího technického řešení;

(V) Pro účely přeložení SEK dle bodu (IV) tohoto Vyjádření je Stavebník povinen uzavřít se společností Česká telekomunikační infrastruktura a.s. Smlouvu o realizaci překládky SEK.

Vyjádření je platné pouze pro Zájmové území určené a vyznačené Žadatelem, jakož i pro Důvod Vyjádření stanovený a určený Žadatelem v Žádosti.

Vyjádření pozbývá platnosti i) v Den konce platnosti Vyjádření, ii) změnou rozsahu Zájmového území či změnou Důvodu Vyjádření uvedeného v Žádosti a/nebo iii) jakýmkoliv porušením kterékoliv povinnosti stanovené Všeobecnými podmínkami ochrany SEK, to vše v závislosti na tom, která ze skutečností rozhodná pro pozbytí platnosti Vyjádření nastane nejdříve.

Společnost Česká telekomunikační infrastruktura a.s. vydáním tohoto Vyjádření poskytla Žadateli pro Žadatelem určené a vyznačené Zájmové území veškeré informace o SEK dostupné společnosti Česká telekomunikační infrastruktura a.s. ke dni podání Žádosti.

Ze strany společnosti Česká telekomunikační infrastruktura a.s. může v některých případech docházet ke zpracování Vašich osobních údajů. Ke zpracování Vašich osobních údajů dochází vždy v souladu s platnými právními předpisy. Konkrétní zásady a podmínky zpracování osobních údajů společností Česká telekomunikační infrastruktura a.s. jsou dostupné na https://www.cetin.cz/zasady-ochrany-osobnich-udaju.

V případě dotazů k Vyjádření kontaktujte prosím asistenční linku 238 461 111.

Přílohami Vyjádření jsou:

- *Všeobecné podmínky ochrany SEK*
- *Informace k vytýčení SEK ve vlastnictví společnosti Česká telekomunikační infrastruktura a.s.*
- *Informace o možném napojení na SEK ve vlastnictví společnosti Česká telekomunikační infrastruktura a.s.*
- *Situační výkres (obsahuje Zájmové území určené a vyznačené Žadatelem a výřezy účelové mapy SEK)*

Vyjádření vydala společnost **Česká telekomunikační infrastruktura a.s.** dne: 26. 11. 2019.

Česká telekomunikační infrastruktura a.s.
Olšanská 2681/6
130 00 Praha 3
DIČ: CZ04084063
96

Číslo jednací: 810865/19 Číslo žádosti: 0119 627 397

VŠEOBECNÉ PODMÍNKY OCHRANY SÍTĚ ELEKTRONICKÝCH KOMUNIKACÍ společnosti Česká telekomunikační infrastruktura a.s.

1. PLATNOST VŠEOBECNÝCH PODMÍNEK

i) Tyto Všeobecné í podmínky ochrany sítě elektronických komunikací (dále jen „**VPOSEK**“) tvoří součást Vyjádření (jak je tento pojem definován níže v článku 2 VPOSEK).
ii) V případě rozporu mezi Vyjádřením a těmito VPOSEK mají přednost ustanovení Vyjádření, pokud není těmito VPOSEK stanoveno jinak.

2. DEFINICE

Níže uvedené termíny, jsou-li použity v těchto VPOSEK a uvozeny velkým písmenem, mají následující význam, není-li těmito VPOSEK a/nebo Příslušnými požadavky stanoveno výslovně jinak:

„**CETIN**“ znamená Česká telekomunikační infrastruktura a.s. se sídlem Olšanská 2681/6, Praha 3 PSČ 130 00, IČO: 04084063, zapsaná v obchodním rejstříku vedeném Městským soudem v Praze pod spz. B 20623;
„**Den**“ je kalendářní den;
„**Kabelovod**“ podzemní zařízení sestávající se z tělesa Kabelovodu a kabelových komor, sloužící k zatahovaní kabelů a ochranných trubek;
„**Občanský zákoník**“ znamená zákon č. 89/2012 Sb., občanský zákoník, v účinném znění;
„**POS**“ je zaměstnanec společnosti CETIN, pověřený ochranou sítě, Pavel Kubiš, tel.: 724 053 840, e-mail: pavel.kubis@cetin.cz;
„**Pracovní den**“ znamená Den, kromě soboty, neděle, a státních svátků a ostatních svátků ve smyslu zákona č. 245/2000 Sb., o státních svátcích, o významných dnech a o dnech pracovního klidu, v účinném znění;
„**Příslušné požadavky**“ znamená jakýkoli a každý příslušný právní předpis, vč. technických norem, nebo normativní právní akt veřejné správy či samosprávy, nebo jakékoli rozhodnutí, povolení, souhlas nebo licenci, včetně podmínek, které s ním souvisí;
„**Překládka**“ je stavba spočívající ve změně trasy vedení SEK ve vlastnictví CETIN nebo přemístění zařízení SEK ve vlastnictví CETIN; Stavebník, který Překládku vyvolal, je dle ustanovení § 104 odst. 17 Zákona o elektronických komunikacích povinen uhradit společnosti CETIN veškeré náklady na nezbytné úpravy dotčeného úseku SEK, a to na úrovni stávajícího technického řešení;
„**SEK**“ je síť elektronických komunikací ve vlastnictví CETIN;
„**Stavba**“ je stavba a/nebo činnosti ve vztahu, k níž bylo vydáno Vyjádření, a je prováděna Stavebníkem a/nebo Žadatelem v souladu s Příslušnými požadavky, povolená příslušným správním rozhodnutím vydaným dle Stavebního zákona;
„**Stavebník**“ je osoba takto označená ve Vyjádření;
„**Stavební zákon**“ je zákon č. 183/2006 Sb., o územním plánování a stavebním řádu, v účinném znění;
„**Vyjádření**“ je vyjádření o existenci sítě elektronických komunikací vydané společností CETIN dne 26. 11. 2019 pod č.j 810865/19;
„**Zájmové území**“ je území označené Žadatelem a/nebo Stavebníkem v Žádosti;
„**Situační výkres**“ je výkres, který je přílohou Vyjádření a obsahuje Zájmové území určené a vyznačené Žadatelem v Žádosti a výřezy účelové mapy SEK;
„**Zákon o elektronických komunikacích**“ je zákon č. 127/2005 Sb., o elektronických komunikacích a o změně některých souvisejících zákonů, v účinném znění;
„**Žadatel**“ je osoba takto označená ve Vyjádření.
„**Žádost**“ je žádost, kterou Žadatel a/nebo Stavebník požádal CETIN o vydání Vyjádření.

3. PLATNOST A ÚČINNOST VPOSEK

Tyto VPOSEK jsou platné a účinné Dnem odeslání Vyjádření na i) adresu elektronické pošty Stavebníka a/nebo Žadatele uvedenou v Žádosti nebo ii) adresu pro doručení prostřednictvím poštovní přepravy uvedenou Stavebníkem a/nebo Žadatelem v Žádosti.

4. OBECNÁ PRÁVA A POVINNOSTI STAVEBNÍKA A/NEBO ŽADATELE

(i) Stavebník, Žadatel je výslovně srozuměn s tím, že SEK je veřejně prospěšným zařízením, byla zřízena ve veřejném zájmu a je chráněna Příslušnými požadavky.
(ii) SEK je chráněna ochranným pásmem, jehož rozsah je stanoven (a) ustanovením § 102 Zákona o elektronických komunikacích a/nebo (b) právními předpisy účinnými před Zákonem o elektronických komunikacích, není-li Příslušnými požadavky stanoveno jinak.
(iii) Stavebník, Žadatel nebo jím pověřená třetí osoba, je povinen při provádění Stavby nebo jiných prací, při odstraňování havárií a projektování staveb, řídit se Příslušnými požadavky, správnou praxí v oboru stavebnictví a technologickými postupy a je povinen učinit veškerá nezbytná opatření vyžadovaná Příslušnými požadavky k ochraně SEK před poškozením. Povinnosti dle tohoto odstavce má Stavebník rovněž ve vztahu k SEK, které se nachází mimo Zájmové území.
(iv) Při zjištění jakéhokoliv rozporu mezi údaji v Situačním výkresu, který je přílohou Vyjádření a skutečným stavem, je Stavebník a/nebo Žadatel povinen bez zbytečného odkladu, nejpozději Den následující po zjištění takové skutečnosti, zjištěný rozpor oznámit POS.
(v) Stavebník, Žadatel nebo jím pověřená třetí osoba, je povinen každé poškození či krádež SEK bezodkladně, nejpozději Den následující po zjištění takové skutečnosti, oznámit takovou skutečnost dohledovému centru společnosti CETIN na telefonní číslo +420 238 464 190.
(vi) Bude-li Stavebník, Žadatel nebo jím pověřená třetí osoba na společnosti CETIN požadovat, aby se jako účastník správního řízení, pro jehož účely bylo toto Vyjádření vydáno, vzdala práva na odvolání proti rozhodnutí vydanému ve správním řízení, je oprávněn kontaktovat POS.

5. POVINNOSTI STAVEBNÍKA PŘI PŘÍPRAVĚ STAVBY

(i) Při projektování Stavby je Stavebník povinen zajistit, aby projektová dokumentace Stavby (i) zohledňovala veškeré požadavky na ochranu SEK vyplývající z Příslušných požadavků, zejména ze Zákona o elektronických komunikacích a Stavebního zákona, (ii) respektovala správnou praxi v oboru stavebnictví a technologické postupy a (iii) umožňovala, aby i po provedení a umístění Stavby dle takové projektové dokumentace byla společnost CETIN, jako vlastník SEK schopna bez jakýkoliv omezení a překážek provozovat SEK, provádět údržbu a opravy SEK.
(ii) Nebude-li možné projektovou dokumentací zajistit některý, byť i jeden z požadavků dle předchozího odstavce (i) a/nebo umístění Stavby by mohlo způsobit, že nebude naplněn některý, byť i jeden z požadavků dle předchozího odstavce (i), vyvolá Stavebník Překládku.
(iii) Při projektování Stavby, která se nachází nebo je u ní zamýšleno, že se bude nacházet v ochranném pásmu radiových tras společnosti CETIN a překračuje výšku 15 m nad zemským povrchem, a to včetně dočasných objektů zařízení staveniště (jeřáby, konstrukce, atd.) je Stavebník povinen písemně kontaktovat POS za účelem získání konkrétního stanoviska a podmínek k ochraně radiových tras společnosti CETIN a pro určení, zda Stavba vyvolá Překládku. Ochranné pásmo radiových tras v šíři 50m je zakresleno do situačního výkresu, který je součástí tohoto Vyjádření.

(iv) Pokud se v Zájmovém území nachází podzemní silové vedení (NN) ve vlastnictví společnosti CETIN, je Stavebník povinen ve vztahu k projektové dokumentaci zajistit totéž, co je uvedeno pod písm (i) tohoto článku 5, přičemž platí, že Stavebník vyvolá Překládku v případech uvedených pod písm (ii) tohoto článku 5.

(v) Stavebník je povinen při projektování Stavby, která je stavbou (a) zařízení silových elektrických sítí (VN, VVN a ZVVN) a/nebo (b) trakčních vedení, provést výpočet či posouzení rušivých vlivů na SEK, zpracovat ochranná opatření, to vše dle a v souladu s Příslušnými požadavky. Stavebník je povinen nejpozději třicet (30) Dnů před podáním žádosti o vydání příslušného správního rozhodnutí k umístění Stavby dle Stavebního zákona předat POS výpočet či posouzení rušivých vlivů na SEK a zpracovaná ochranná opatření.

(vi) Je-li Stavba v souběhu s Kabelovodem, nebo Kabelovod kříží, je Stavebník povinen nejpozději ke Dni, ke kterému započne se zpracováním projektové dokumentace ke Stavbě, oznámit POS a projednat s POS (a) veškeré případy, kdy trajektorie podvrtů a protlaků budou vedeny ve vzdálenosti menší, než je 1,5 m od Kabelovodu a (b) jakékoliv výkopové práce, které budou nebo by mohly být vedeny v úrovni či pod úrovní Kabelovodu nebo kabelové komory.

(vii) Je-li Stavba umístěna nebo má být umístěna v blízkosti Kabelovodu, ve vzdálenosti menší, než jsou 2 m nebo kříží-li Stavba Kabelovod ve vzdálenosti menší, než je 0,5 m nad nebo kdekoli pod Kabelovodem, je Stavebník povinen předložit POS k posouzení zakreslení Stavby v příčných řezech, přičemž do příčného řezu je Stavebník rovněž povinen zakreslit profil kabelové komory.

6. POVINNOSTI STAVEBNÍKA PŘI PROVÁDĚNÍ STAVBY

(i) Stavebník je před započetím jakýchkoliv zemních prací ve vztahu ke Stavbě povinen vytýčit trasu SEK na terénu dle Příslušných požadavků a dle Stavebního zákona. S vytýčenou trasou SEK je Stavebník povinen seznámit všechny osoby, které budou anebo by mohly zemní práce ve vztahu ke Stavbě provádět. V případě porušení této povinnosti bude Stavebník odpovědný společnosti CETIN za náklady a škody, které porušením této povinnosti společnosti CETIN vzniknou a je povinen je společnosti CETIN uhradit.

(ii) Pět (5) Pracovních dní před započetím jakýchkoliv prací ve vztahu ke Stavbě je Stavebník povinen oznámit společnosti CETIN, že zahájí práce či činnosti ve vztahu ke Stavbě. Písemné oznámení dle předchozí věty zašle Stavebník na adresu elektronické pošty POS a bude obsahovat minimálně číslo jednací Vyjádření a kontaktní údaje Stavebníka.

(iii) Stavebník je povinen zabezpečit a zajistit SEK proti mechanickému poškození, a to zpravidla dočasným umístěním silničních betonových panelů nad kabelovou trasou SEK. Do doby, než je zajištěna a zabezpečena ochrana SEK proti mechanickému poškození, není Stavebník oprávněn přejíždět vozidly nebo stavební mechanizací kabelovou trasu SEK. Při přepravě vysokých nákladů nebo při projíždění stroji, vozidly či mechanizací pod nadzemním vedením SEK je Stavebník povinen prověřit, zda výška nadzemního vedení SEK je dostatečná a umožňuje spolehlivý a bezpečný způsob přepravy nákladu či průjezdu strojů, vozidel či mechanizace.

(iv) Při provádění zemních prací v blízkosti SEK je Stavebník povinen postupovat tak, aby nedošlo ke změně hloubky uložení nebo prostorového uspořádání SEK. V místech, kde SEK vystupuje ze země do budovy, rozváděče, na sloup apod. je Stavebník povinen vykonávat zemní práce se zvýšenou mírou opatrnosti, výkopové práce v blízkosti sloupů nadzemního vedení SEK je Stavebník povinen provádět v takové vzdálenosti od sloupu nadzemního vedení SEK, která je dostatečná k tomu, aby nedošlo nebo nemohlo dojít k narušení stability sloupu nadzemního vedení SEK. Stavebník je povinen zajistit, aby jakoukoliv jeho činností nedošlo bez souhlasu a vědomí společnosti CETIN (a) ke změně nivelety terénu, a/nebo (b) k výsadbě trvalých porostů, a/nebo (c) ke změně rozsahu a změně konstrukce zpevněných ploch. Pokud došlo k odkrytí SEK, je Stavebník povinen SEK po celou dobu odkrytí náležitě zabezpečit proti prověšení, poškození a odcizení.

(v) Zjistí-li Stavebník kdykoliv během provádění prací ve vztahu ke Stavbě jakýkoliv rozpor mezi údaji v projektové dokumentaci a skutečností, je povinen bezodkladně přerušit práce a oznámit zjištěný rozpor na adresu elektronické pošty POS. Stavebník není oprávněn pokračovat v pracích ve vztahu ke Stavbě do doby, než získá písemný souhlas POS s pokračováním prací.

(vi) Stavebník není bez předchozího písemného souhlasu společnosti CETIN oprávněn manipulovat s kryty kabelových komor, jakkoliv zakrývat vstupy do kabelových komor, a to ani dočasně, vstupovat do kabelových komor, jakkoliv manipulovat s případně odkrytými prvky SEK či s jakýmkoliv jiným zařízením se SEK souvisejícím. Rovněž bez předchozího písemného souhlasu společnosti CETIN není Stavebník oprávněn umístit nad trasou Kabelovodu jakoukoliv jinou síť technické infrastruktury v podélném směru.

(vii) Byla-li v souladu s Vyjádřením a těmito VPOSEK odkryta SEK je Stavebník povinen tři (3) Pracovní dny před zakrytím SEK písemně oznámit POS zakrytí SEK a vyzvat ho ke kontrole před zakrytím. Oznámení Stavebníka dle předchozí věty musí obsahovat minimálně předpokládaný Den zakrytí, číslo jednací Vyjádření a kontaktní údaje Stavebníka. Stavebník není oprávněn provést zakrytí do doby, než získá písemný souhlas POS se zakrytím.

7. ROZHODNÉ PRÁVO

Vyjádření a VPOSEK se řídí českým právem, zejména Občanským zákoníkem, Zákonem o elektronických komunikacích a Stavebním zákonem. Veškeré spory z Vyjádření či VPOSEK vyplývající budou s konečnou platností řešeny u příslušného soudu České republiky.

8. PÍSEMNÝ STYK

Písemným stykem či pojmem „písemně“ se pro účely Vyjádření a VPOSEK rozumí předání zpráv jedním z těchto způsobů:
- v listinné podobě;
- e-mailovou zprávou s uznávaným elektronickým podpisem dle zák. č. 297/2016 Sb., o službách vytvářejících důvěru pro elektronické transakce, v účinném znění; a/nebo e-mailovou zprávou zaslanou na adresu POS.

9. ZÁVĚREČNÁ USTANOVENÍ

(i) Stavebník, Žadatel nebo jím pověřená třetí osoba je počínaje Dnem převzetí Vyjádření povinen užít informace a data uvedená ve Vyjádření pouze a výhradně k účelu, pro který mu byla tato poskytnuta. Stavebník, Žadatel nebo jím pověřená třetí osoba není oprávněn informace a data rozmnožovat, rozšiřovat, pronajímat, půjčovat či jinak umožnit jejich užívání třetí osobou bez předchozího písemného souhlasu společnosti CETIN.

(ii) Pro případ porušení kterékoliv z povinností Stavebníka, Žadatele nebo jím pověřené třetí osoby, založené Vyjádřením /nebo těmito VPOSEK je Stavebník, Žadatel či jím pověřená třetí osoba odpovědný za veškeré náklady a škody, které společnosti CETIN vzniknou porušením povinnosti Stavebníka, Žadatele nebo jím pověřené třetí osoby.

Číslo jednací: 810865/19 Číslo žádosti: 0119 627 397

Informace o možném napojení na SEK ve vlastnictví společnosti Česká telekomunikační infrastruktura a.s.

Česká telekomunikační infrastruktura a.s. („CETIN“) poskytuje dle ustanovení § 161 odst. 1 Stavebního zákona tyto informace o podmínkách napojení Stavby a/nebo budovy označené v Žádosti na již existující SEK:

(i) specifické podmínky napojení Stavby a/nebo budovy označené v Žádosti na již existující SEK Vám za společnost CETIN poskytne Baránek Milan, Polenská 4382 Jihlava, e-mail: milan.baranek@cetin.cz („**Kontaktní osoba CETIN**”). Kontaktní osoba CETIN pro Vás bude koordinátorem případného napojení Stavby a/nebo budovy označené v Žádosti na již existující SEK, zejména poskytne informace o technickém řešení napojení a stanoví přípojný bod na již existující SEK;

(ii) předpokladem pro napojení Stavby a/nebo budovy označené v Žádosti na již existující SEK je získání veškerých povolení a souhlasů vyžadovaných platnými právními předpisy pro vybudování té části SEK, která je nezbytná pro napojení Stavby a/nebo budovy označené v Žádosti na již existující SEK, je-li takových povolení a souhlasů dle platných právních předpisů pro vybudování SEK třeba, a rovněž splnění veškerých technických podmínek pro napojení na již existující SEK;

Další pro Vás užitečné informace k napojení na SEK ve vlastnictví společnosti Česká telekomunikační infrastruktura a.s:

- pokud Vaše Stavba bude umísťována na základě správního rozhodnutí, doporučujeme žádost o vydání takového správního rozhodnutí podat tak, aby žádost obsahovala rovněž stavbu přípojky k SEK;
- doporučujeme stavbu přípojky k SEK v žádosti o vydání správního rozhodnutí označit jako stavební objekt - „SO trasa SEK společnosti Česká telekomunikační infrastruktura a.s.“;
- trasu přípojky k SEK a místo napojení přípojky k SEK na již existující SEK společnosti Česká telekomunikační infrastruktura a.s. konzultujte prosím s Kontaktní osobou CETIN;
- v případě, že jste dali na naše doporučení, a Vaše žádost o vydání správního rozhodnutí k umístění Stavby obsahovala rovněž stavbu přípojky k SEK, informujte Kontaktní osobu CETIN o nabytí právní moci správního rozhodnutí vydaného na Stavbu a stavbu přípojky k SEK, společnost Česká telekomunikační infrastruktura a.s. se s Vámi dohodne na postoupení práv a povinností vyplývajících ze správního rozhodnutí na stavbu přípojky k SEK a zajistí výstavbu přípojky k SEK;
- stavíte-li budovu a/nebo je-li budova podstatně rekonstruována, mějte na paměti, že taková budova musí být vybavena fyzickou infrastrukturou uvnitř budovy, která umožní zavedení sítě elektronických komunikací až do koncového bodu sítě v prostoru budovy, který užívá koncový uživatel, budova musí být vybavena přístupovým bodem budovy - upozorňujeme, že se jedná o požadavky stanovené právním předpisem, zákonem č. 194/2017 Sb., o opatřeních ke snížení nákladů na zavádění vysokorychlostních sítí elektronických komunikací, v účinném znění;
- doporučujeme provést přípravu budovy na následné vybudování vnitřních komunikačních rozvodů (např. trubkováním ve zdivu) nebo vybudovat vlastní komunikační rozvody umožňující napojení k SEK;
- stavíte-li budovu, mějte na paměti, že tato musí umožňovat vstup silnoproudých a komunikačních kabelů do budovy, umístění rozvodných skříní a provedení vnitřních silnoproudých a komunikačních rozvodů až ke koncovým bodům sítě. Vnitřní komunikační rozvody musí splňovat požadavky na zabezpečení proti zneužití;
- společnost Česká telekomunikační infrastruktura a.s. Vám nabízí zhotovení typového projektu pro realizaci vnitřních rozvodů, koncového bodu sítě a řešení vstupu vedení SEK ke koncovému bodu sítě. Máte-li o zhotovení takového typového projektu zájem, prosím obraťte se na Kontaktní osobu CETIN, dohodne s Vámi vše potřebné.

Požadujete-li jakékoliv další informace o možném napojení Stavby a/nebo budovy označené v Žádosti na již existující SEK, prosíme kontaktujte Kontaktní osobu CETIN.

A zde www.zrychlujemecesko.cz můžete zjistit, jak je lokalita, kterou jste označil v Žádosti pokryta SEK ve vlastnictví CETIN, jakou rychlost připojení SEK umožňuje, a jak takové připojení můžete získat.

Číslo jednací: 810865/19 Číslo žádosti: 0119 627 397

Informace k vytyčení *SEK*

V případě požadavku na vytyčení *SEK* ve vlastnictví společnosti *CETIN* se, prosím, obracejte na společnosti uvedené níže:

Česká telekomunikační infrastruktura a.s. - středisko Čechy východ

se sídlem: Olšanská 2681/6, Praha 3, PSČ 13000
IČ: 04084063 DIČ: CZ04084063
kontakt: tel: 238462863 obslužná doba po-pa 7 - 15 hod

TEMO-TELEKOMUNIKACE, a.s. - výhradní dodavatel společnosti Česká telekomunikační infrastruktura a.s.

se sídlem: U Záběhlického zámku 233/15, 106 00 Praha 10
IČ: 25740253 DIČ: CZ25740253
kontakt: Wasserbauer Josef, mobil: 602450375, e-mail: josef.wasserbauer@temo.cz

AZ GEONET - Pavel Kazda

se sídlem: Sedláčkova 1436/14, 500 02 Hradec Králové
IČ: 72885777 DIČ: CZ7308093045
kontakt: Pavel Kazda, mobil: 776020134, e-mail: azgeonet@seznam.cz

COM PLUS CZ, a.s.

se sídlem: Nad Krocínkou 317/48, 190 00 Praha 9
IČ: 25772104 DIČ: CZ 25772104
kontakt: Help Desk: tel.: 472702123, mobil: 724150190, e-mail: helpdesk@complus.cz

CONTENT, s.r.o.

se sídlem: Karlov 1246, 594 01 Velké Meziříčí, pobočka: Okružní 28/18, 591 01 Žďár nad Sázavou
IČ: 63492164 DIČ: CZ63492164
kontakt: Martin Kalina, tel/fax: 566521721, mobil: 777702117, e-mail: kalina@content-vm.cz, vytycenisiti@seznam.cz

ELTER, s.r.o.

se sídlem: Straněnská 1149, 539 01 Hlinsko
IČ: 49814419 DIČ: CZ49814419
kontakt: tel.: 469312100, mobil: 731115925, e-mail: elter.hlinsko@xaz.cz
Havel Stanislav, mobil: 736778264, Chadima Zdeněk, mobil: 731115933

GIS-STAVINVEX, a.s.

se sídlem: Pražská 1156, Pelhřimov
IČ: 25163558 DIČ: CZ25163558
kontakt: Petr Novák, mobil: 737 286 334, tel/fax: 596 541 102, e-mail: ostrava@gis-stavinvex.cz

Chadima Zdeněk

se sídlem: Máchova 257, 539 73 Skuteč
IČ: 01222163 DIČ:
kontakt: Zdeněk Chadima, tel:731115933, e-mail: z.chadima@tiscali.cz

Jiří Novotný, Montáž, údržba a servis tel.sítí - okr. Třebíč, Znojmo

se sídlem: Akad. Práta 524, 675 55 Hrotovice, okr. Třebíč
IČ: 72377259 DIČ:
kontakt: Jiří Novotný, tel.: 568860888, mobil: 777318588, e-mail: novotny.hrotovice@seznam.cz

Josef Joura

se sídlem: Okřešice 53, okres Třebíč, 674 01
IČ: 88282091 DIČ: CZ6312180820
kontakt: Josef Joura, mobil: 602578674, e-mail: josefjoura@seznam.cz

Karel Horský

se sídlem: Poličská 877/36, 568 02 Svitavy - Předměstí
IČ: 01377841 DIČ:
kontakt: Karel Horský, mobil: 602 483 023, e-mail: k.horsky.sy@gmail.com

K+K ELTEC, s.r.o.

se sídlem: Smetanova 997, 517 41 Kostelec nad Orlicí
IČ: 25277308 DIČ: CZ25277308
kontakt: Radovan Krsek, mobil: 603486395, e-mail: krsek@eltec.cz

Michlovský stavební s.r.o.

se sídlem: Salaš 99, 76351 Zlín
IČ: 27714080 DIČ: CZ 27714080
kontakt: STŘEDSKO HRADEC KRÁLOVÉ:
Aleš Klimt, mobil: 602482988, e-mail: klimt@michlovsky.cz
František Uřičář, mobil: 605200784, e-mail: uricar@michlovsky.cz

Milan Pospíšil

se sídlem: Topolská 742, 537 05 Chrudim
IČ: 88375072 DIČ:
kontakt: Milan Pospíšil, mobil: 725246121, email: mpospisil1@centrum.cz

PELMONT s.r.o

se sídlem: Vlásenická 1111, 393 01 Pelhřimov
IČ: 25172786 DIČ: CZ25172786
kontakt: Karel Pichl, tel.: 565325325, fax: 565333565, mobil: 602227227, e-mail: pelmont@pelmont.cz

Radim Zabloudil

se sídlem: Tábor 2356/28a, 602 00 Brno - Žabovřesky
IČ: 74899589 DIČ: CZ6210151585
kontakt: Radim Zabloudil, mobil: 602760276, e-mail: radim.zabloudil@seznam.cz

STAVAK spol. s r.o.

se sídlem: Žižkova 832, 580 01 Havlíčkův Brod
IČ: 15058786 DIČ: CZ15058786
kontakt: Jan Dostál, tel.: 569429309, mobil: 602482982, e-mail: dostal@stavak.cz

TELEPROG s.r.o.,

se sídlem: Znojemská 4665/78a, 586 01 Jihlava
IČ: 60721197 DIČ: CZ60721197
kontakt: Luboš Štěpnička, tel.: 567322089, fax: 567161319, mobil: 602782898, e-mail: stepnicka@teleprog.cz

Číslo jednací: 810865/19 Číslo žádosti: 0119 627 397

Vegacom, a.s.

se sídlem: Rantířov 20, (Areál Agropodnik), 588 41 Vyskytná nad Jihlavou
IČ: 25788680 DIČ: CZ25788680
kontakt: Martin Pečar, mobil: 603855658, e-mail: pecar@vegacom.cz
Zdeněk Plšek, mobil: 605232401, e-mail: plsek@vegacom.cz

SITUAČNÍ VÝKRES - ZÁJMOVÉ ÚZEMÍ

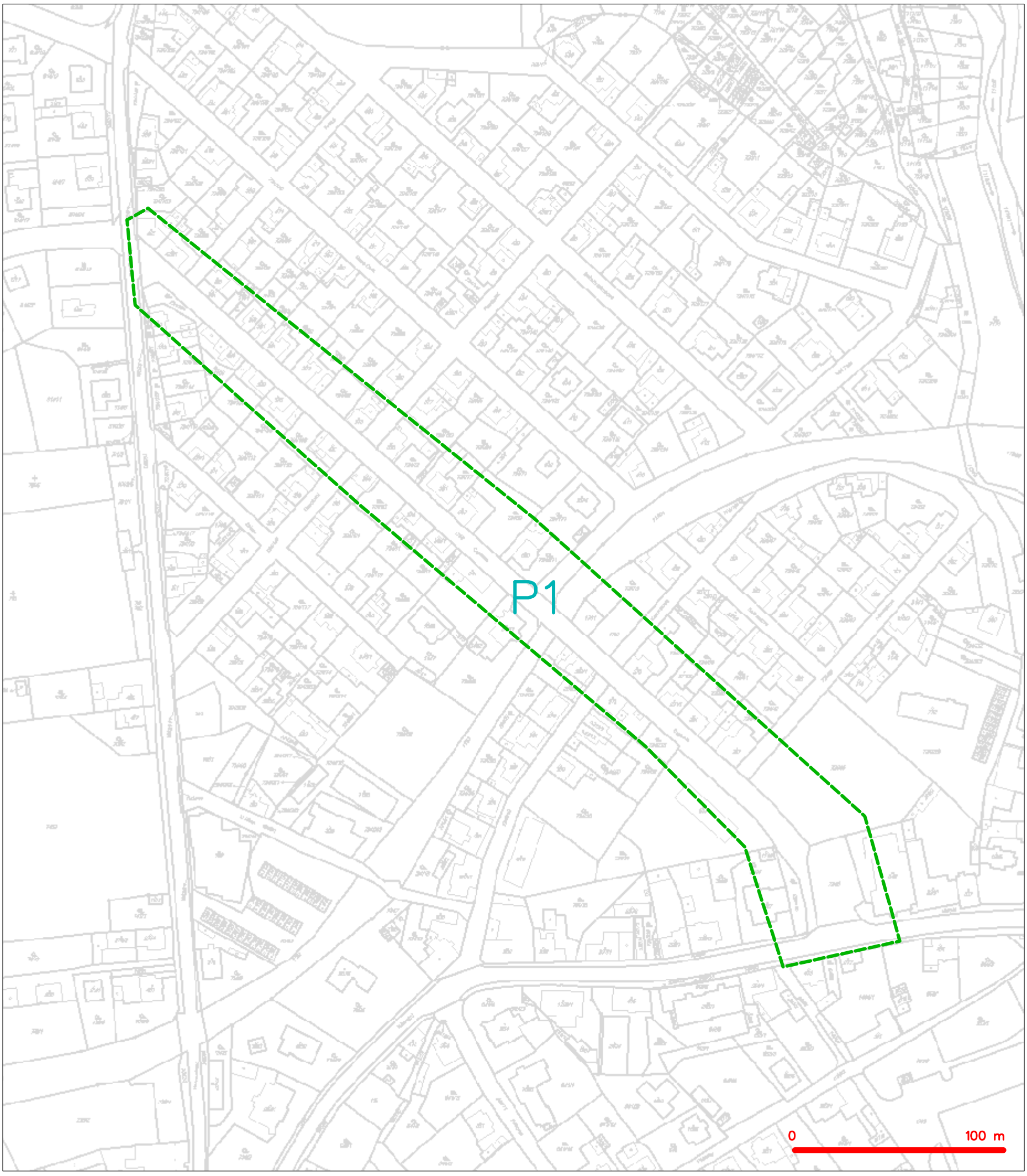

LEGENDA

hranice zájmového území k vyjádření

Česká telekomunikační infrastruktura a.s.
Olšanská 2681/6
130 00 Praha 3
DIČ: CZ04084063
96

SITUAČNÍ VÝKRES - POLYGON 1

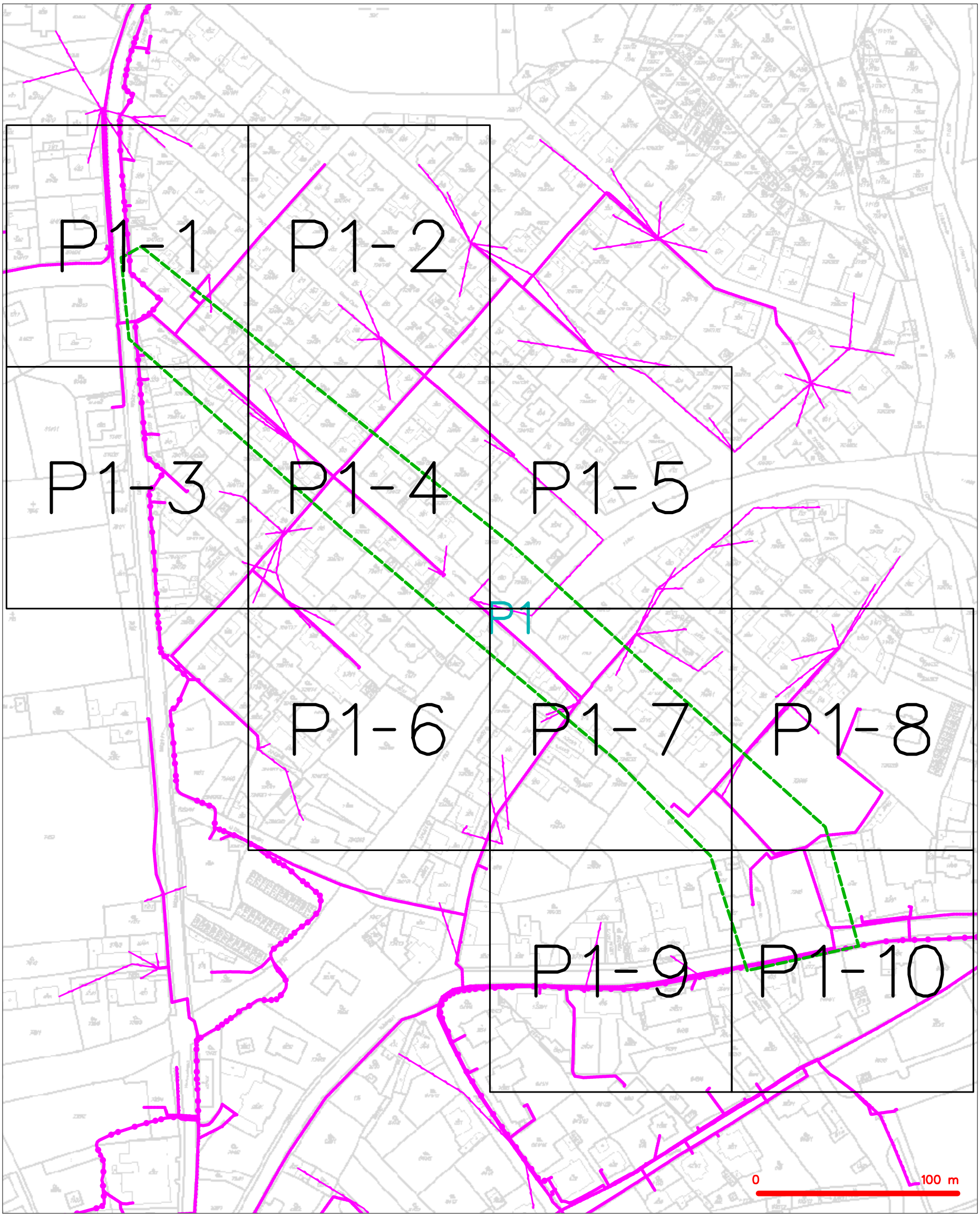

LEGENDA

- hranice zájmového území k vyjádření
- NN přípojka, území s NN přípojkou CETIN
- zaměřený průběh metalického kabelu
- zaměřený průběh optického kabelu, HDPE trubky nebo souběh optického a metalického kabelu
- nezaměřený průběh metalického kabelu
- nadzemní sítě cizí
- nezaměřený průběh optického kabelu, HDPE trubky nebo souběh optického a metalického kabelu
- RR radiové sítě, ochranné pásmo radiové sítě
- nadzemní sítě
- neprovozované sítě
- C podzemní sítě cizí
- sítě s NN
- kolektor, kabelovod

SITUAČNÍ VÝKRES - POLYGON 1, list kladu P1-1

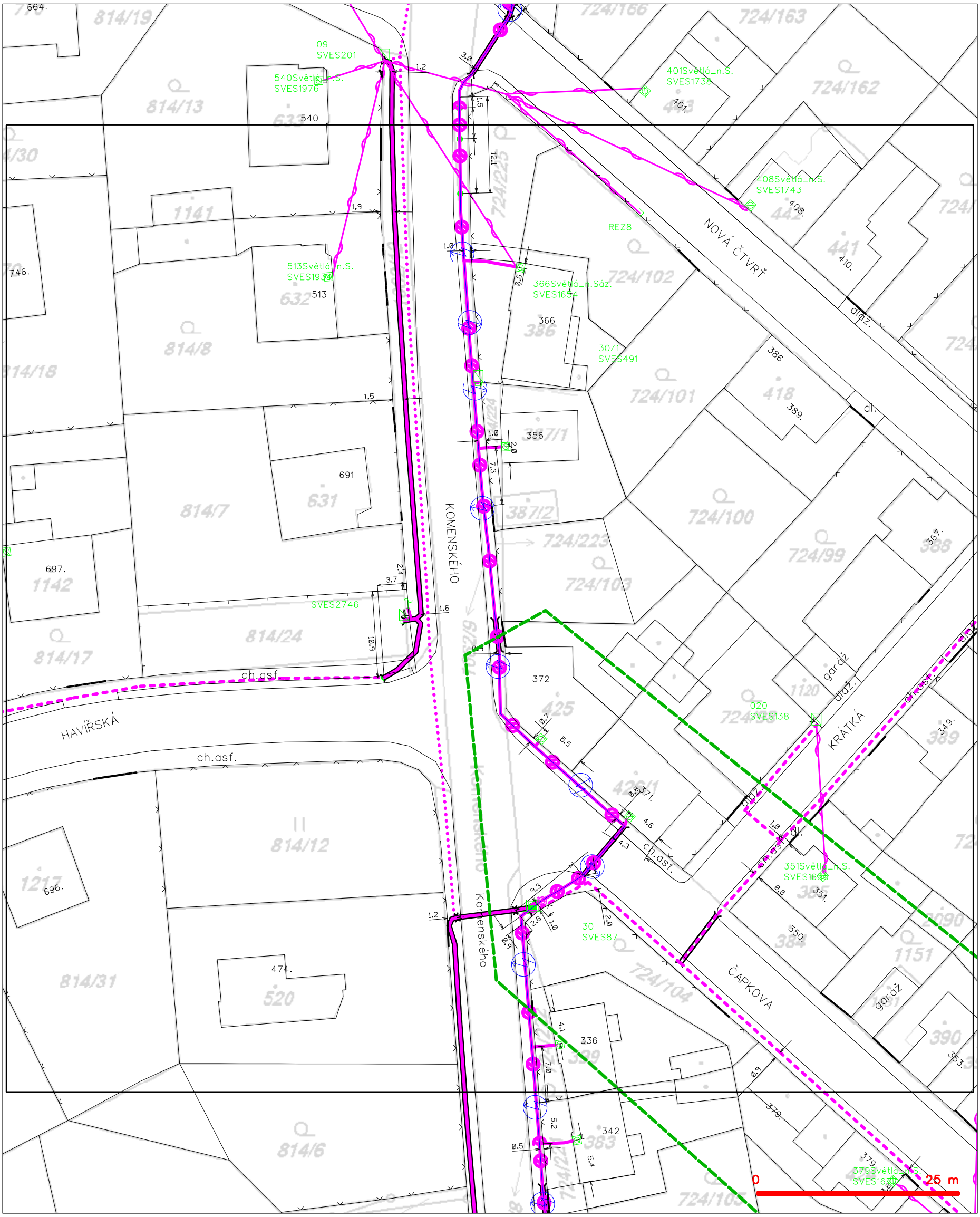

LEGENDA

- hranice zájmového území k vyjádření
- NN přípojka, území s NN přípojkou CETIN
- zaměřený průběh metalického kabelu
- zaměřený průběh optického kabelu, HDPE trubky nebo souběh optického a metalického kabelu
- nezaměřený průběh metalického kabelu
- nadzemní sítě cizí
- nezaměřený průběh optického kabelu, HDPE trubky nebo souběh optického a metalického kabelu
- RR radiové sítě, ochranné pásmo radiové sítě
- nadzemní sítě
- neprovozované sítě
- C podzemní sítě cizí
- sítě s NN
- kolektor, kabelovod

SITUAČNÍ VÝKRES - POLYGON 1, list kladu P1-2

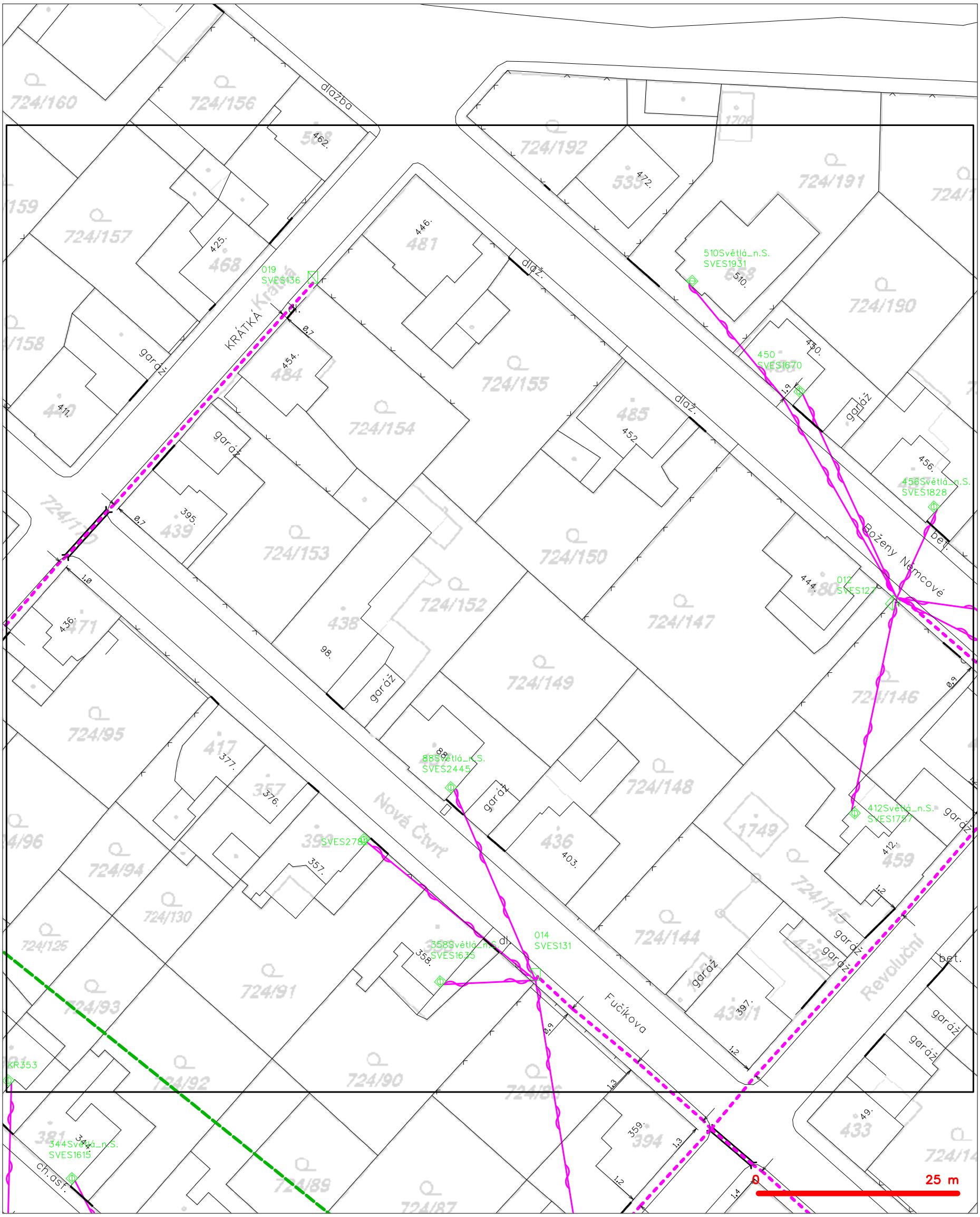

LEGENDA

- hranice zájmového území k vyjádření
- NN přípojka, území s NN přípojkou CETIN
- zaměřený průběh metalického kabelu
- zaměřený průběh optického kabelu, HDPE trubky nebo souběh optického a metalického kabelu
- nezaměřený průběh metalického kabelu
- nadzemní sítě cizí
- nezaměřený průběh optického kabelu, HDPE trubky nebo souběh optického a metalického kabelu
- RR radiové sítě, ochranné pásmo radiové sítě
- nadzemní sítě
- neprovozované sítě
- kolektor, kabelovod
- C podzemní sítě cizí
- sítě s NN

SITUAČNÍ VÝKRES - POLYGON 1, list kladu P1-3

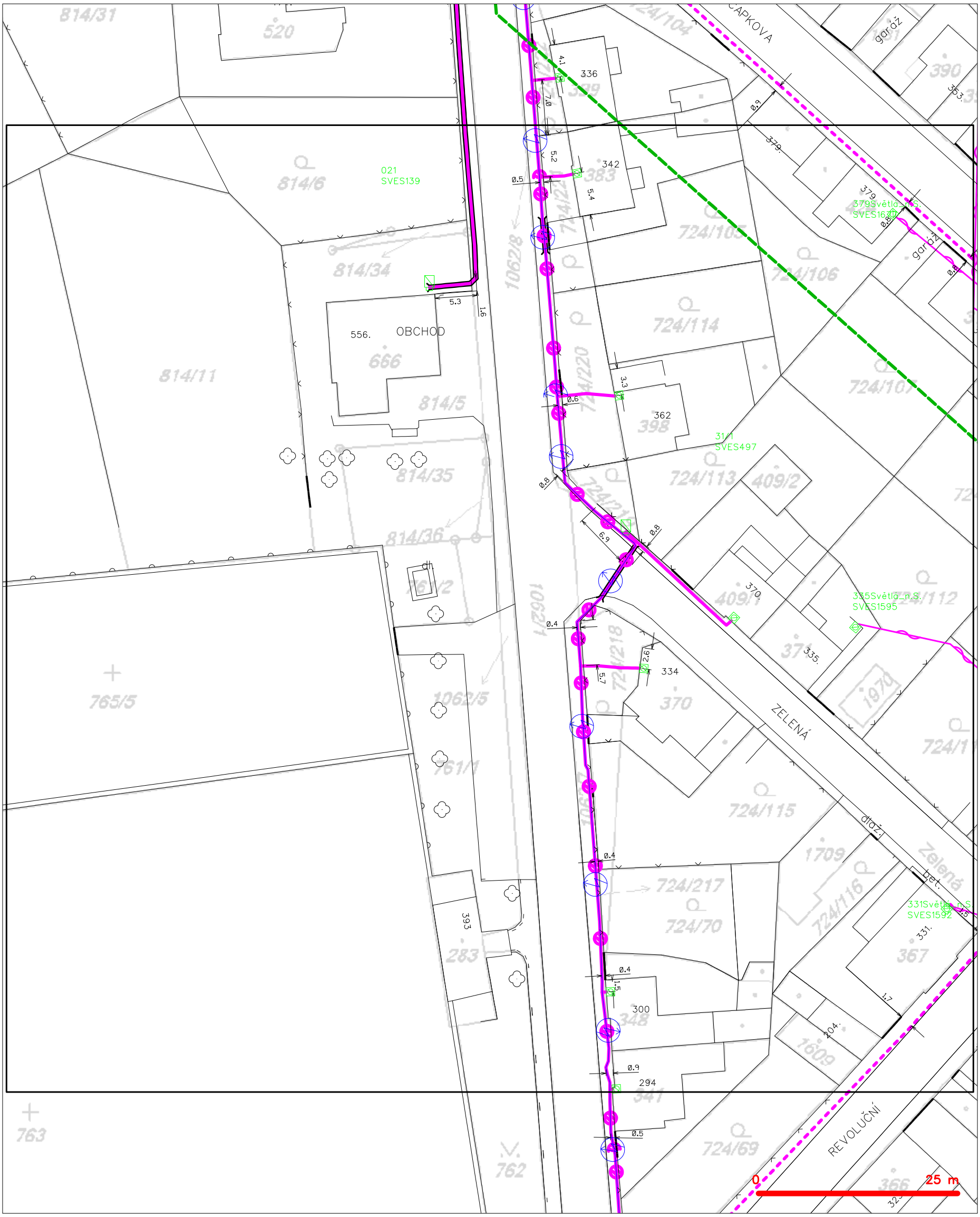

LEGENDA

- hranice zájmového území k vyjádření
- NN přípojka, území s NN přípojkou CETIN
- zaměřený průběh metalického kabelu
- zaměřený průběh optického kabelu, HDPE trubky nebo souběh optického a metalického kabelu
- nezaměřený průběh metalického kabelu
- nadzemní sítě cizí
- nezaměřený průběh optického kabelu, HDPE trubky nebo souběh optického a metalického kabelu
- RR radiové sítě, ochranné pásmo radiové sítě
- nadzemní sítě
- neprovozované sítě
- kolektor, kabelovod
- C podzemní sítě cizí
- sítě s NN

SITUAČNÍ VÝKRES - POLYGON 1, list kladu P1-4

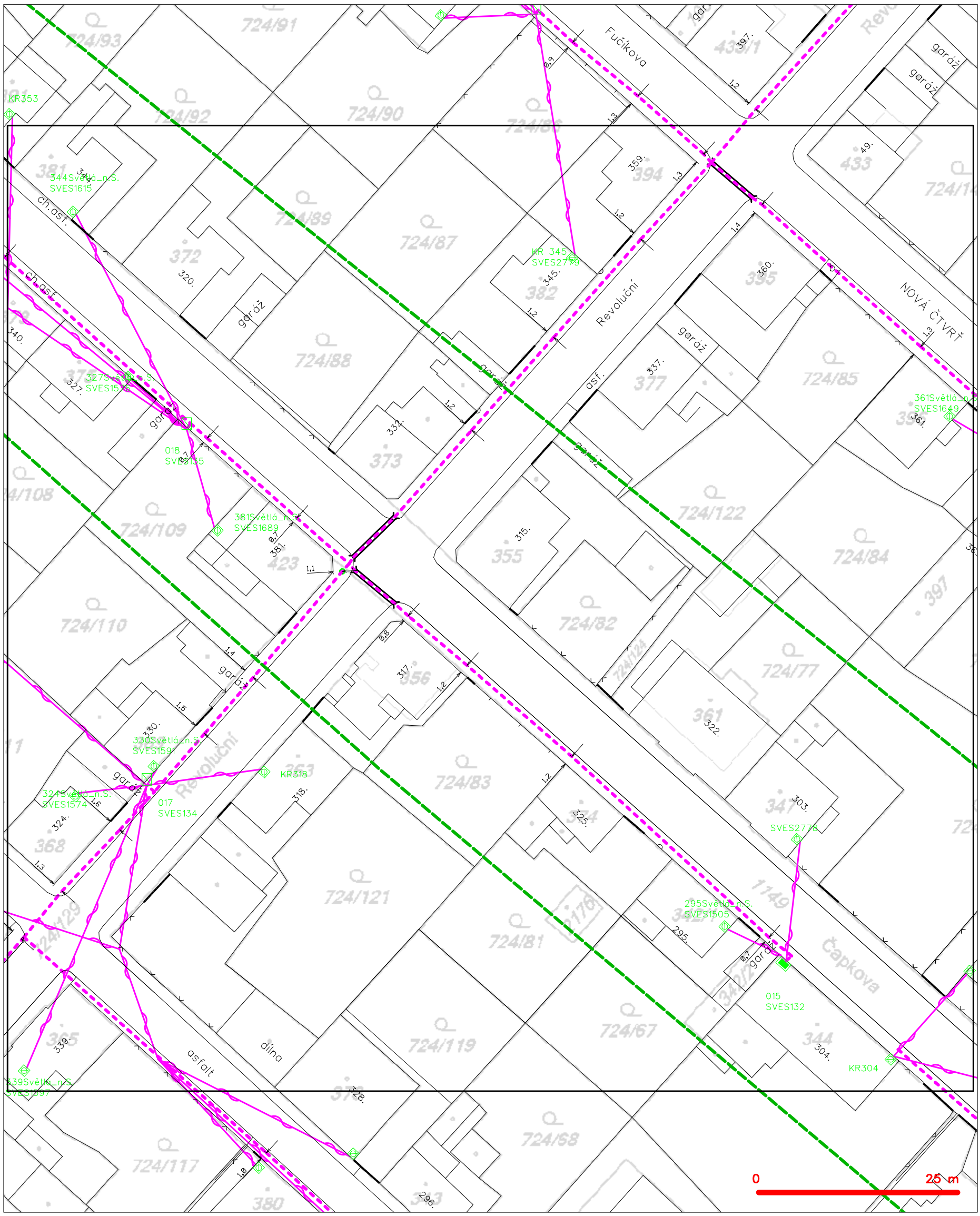

LEGENDA

- hranice zájmového území k vyjádření
- NN přípojka, území s NN přípojkou CETIN
- zaměřený průběh metalického kabelu
- zaměřený průběh optického kabelu, HDPE trubky nebo souběh optického a metalického kabelu
- nezaměřený průběh metalického kabelu
- nadzemní sítě cizí
- nezaměřený průběh optického kabelu, HDPE trubky nebo souběh optického a metalického kabelu
- RR radiové sítě, ochranné pásmo radiové sítě
- nadzemní sítě
- neprovozované sítě
- C podzemní sítě cizí
- sítě s NN
- kolektor, kabelovod

SITUAČNÍ VÝKRES - POLYGON 1, list kladu P1-5

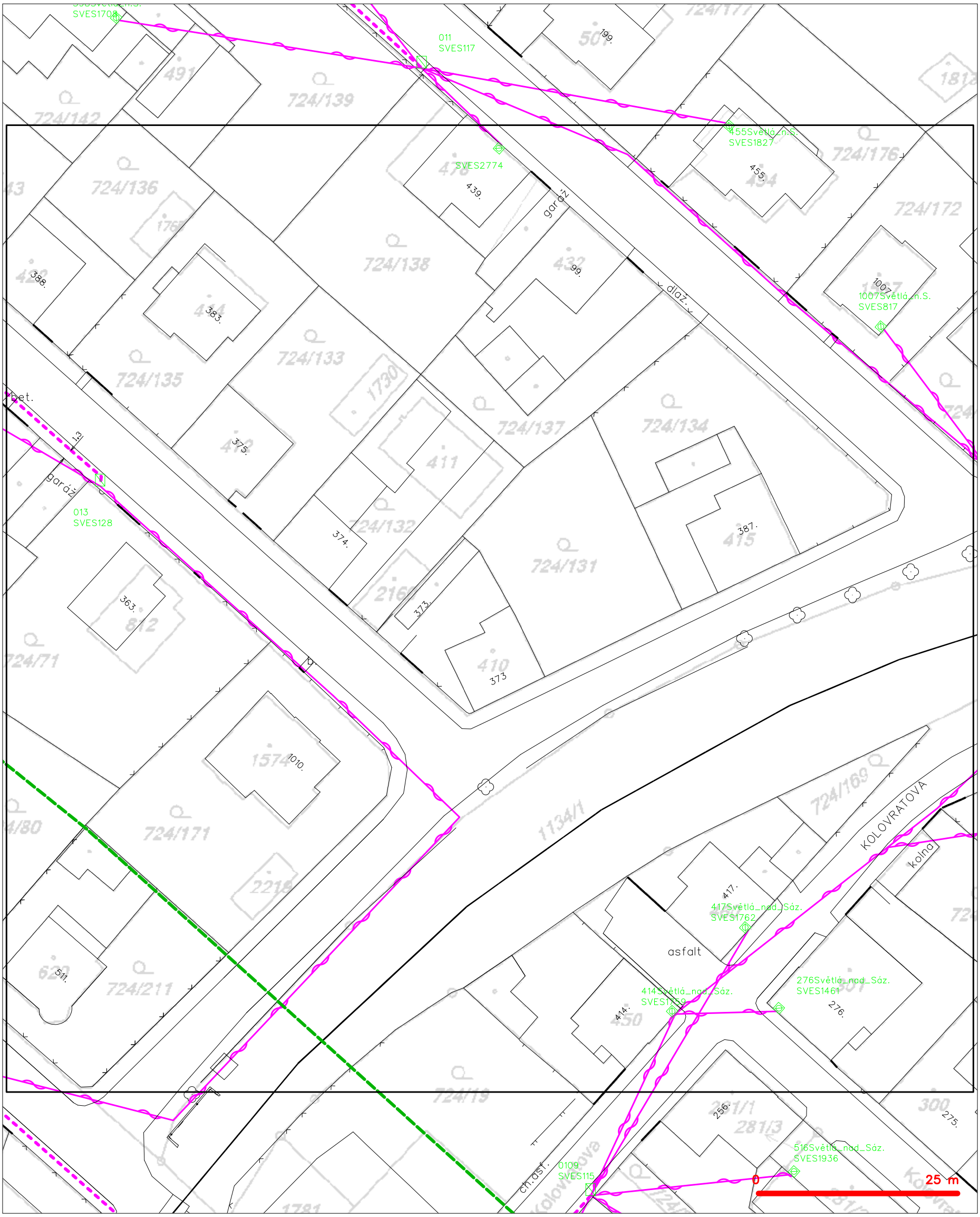

LEGENDA

- hranice zájmového území k vyjádření
- NN přípojka, území s NN přípojkou CETIN
- zaměřený průběh metalického kabelu
- zaměřený průběh optického kabelu, HDPE trubky nebo souběh optického a metalického kabelu
- nezaměřený průběh metalického kabelu
- nadzemní sítě cizí
- nezaměřený průběh optického kabelu, HDPE trubky nebo souběh optického a metalického kabelu
- RR radiové sítě, ochranné pásmo radiové sítě
- nadzemní sítě
- neprovozované sítě
- C podzemní sítě cizí
- síť s NN
- kolektor, kabelovod

SITUAČNÍ VÝKRES - POLYGON 1, list kladu P1-6

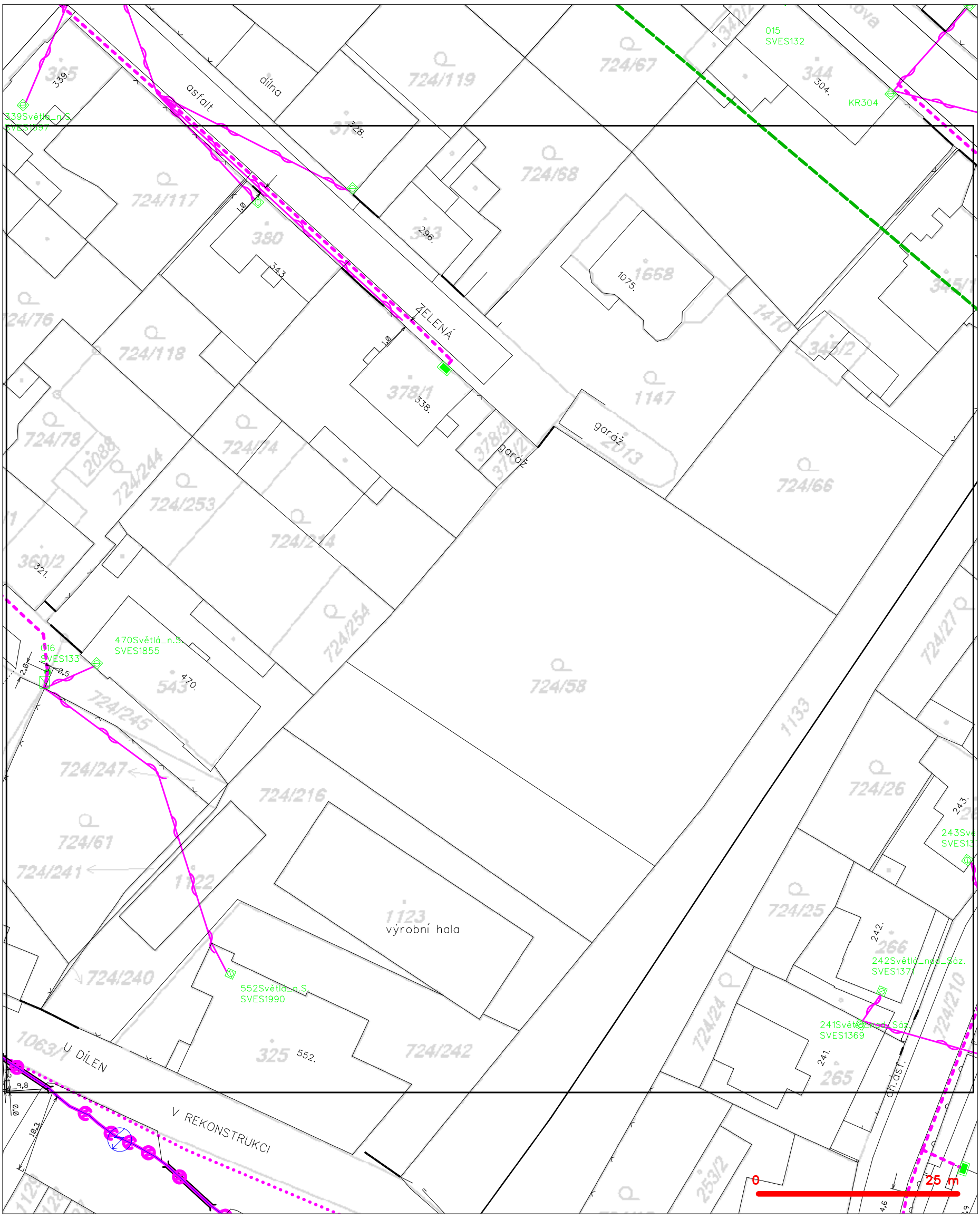

LEGENDA

- hranice zájmového území k vyjádření
- NN přípojka, území s NN přípojkou CETIN
- zaměřený průběh metalického kabelu
- zaměřený průběh optického kabelu, HDPE trubky nebo souběh optického a metalického kabelu
- nezaměřený průběh metalického kabelu
- nadzemní sítě cizí
- nezaměřený průběh optického kabelu, HDPE trubky nebo souběh optického a metalického kabelu
- RR radiové sítě, ochranné pásmo radiové sítě
- nadzemní sítě
- neprovozované sítě
- kolektor, kabelovod
- C podzemní sítě cizí
- sítě s NN

SITUAČNÍ VÝKRES - POLYGON 1, list kladu P1-7

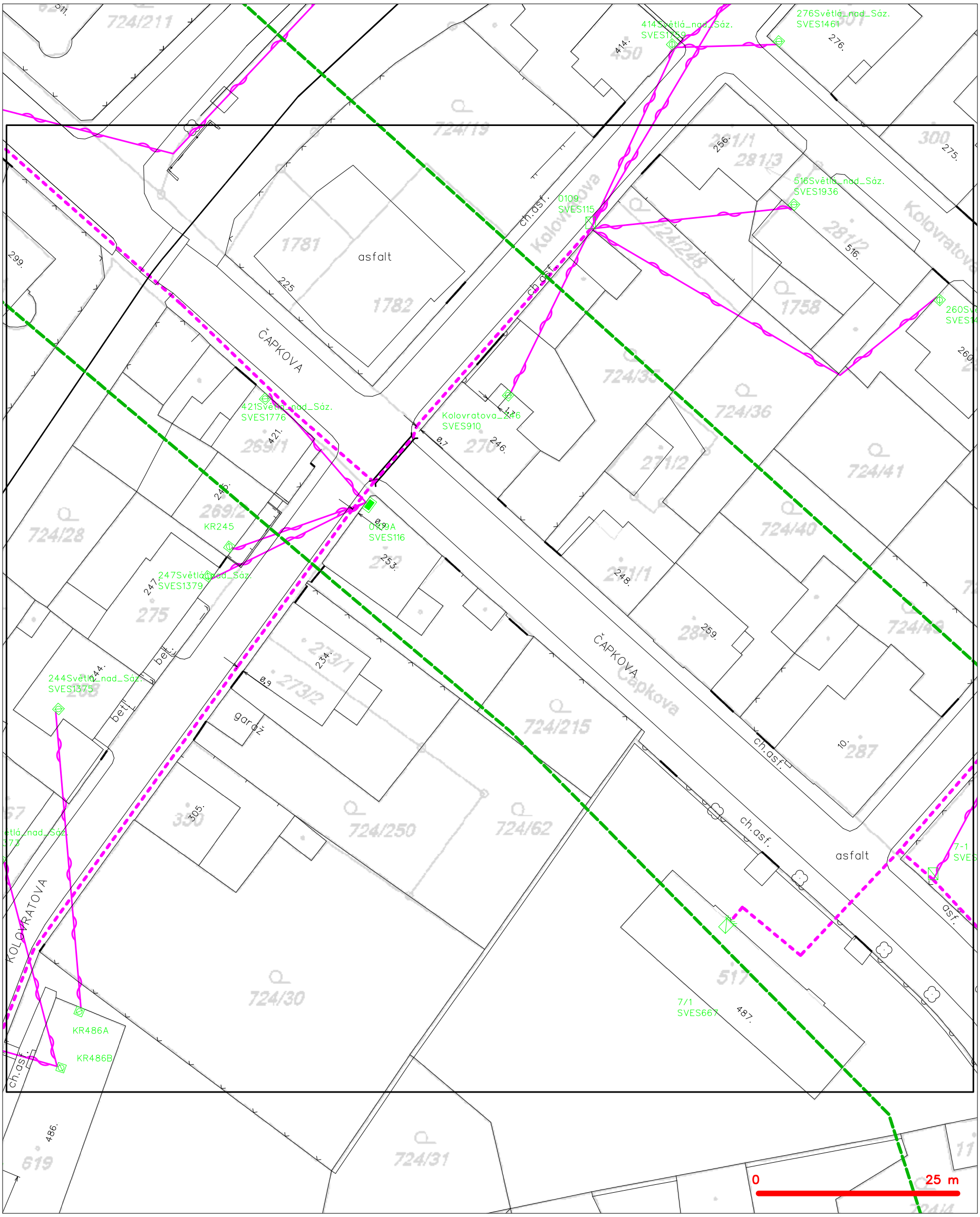

LEGENDA

- hranice zájmového území k vyjádření
- NN přípojka, území s NN přípojkou CETIN
- zaměřený průběh metalického kabelu
- zaměřený průběh optického kabelu, HDPE trubky nebo souběh optického a metalického kabelu
- nezaměřený průběh metalického kabelu
- nadzemní sítě cizí
- nezaměřený průběh optického kabelu, HDPE trubky nebo souběh optického a metalického kabelu
- RR radiové sítě, ochranné pásmo radiové sítě
- nadzemní sítě
- neprovozované sítě
- kolektor, kabelovod
- C podzemní sítě cizí
- sítě s NN

SITUAČNÍ VÝKRES - POLYGON 1, list kladu P1-8

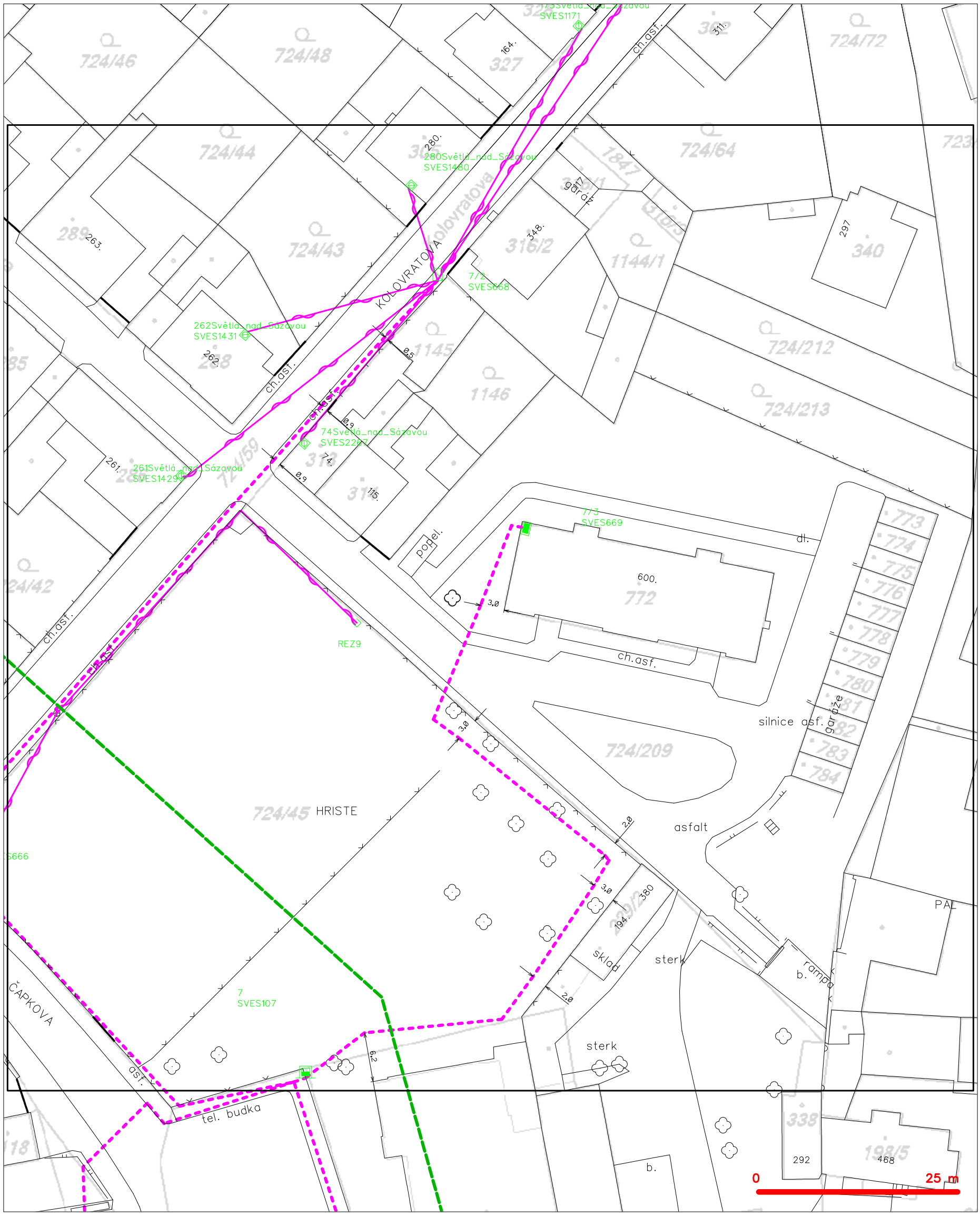

LEGENDA

- hranice zájmového území k vyjádření
- NN přípojka, území s NN přípojkou CETIN
- zaměřený průběh metalického kabelu
- zaměřený průběh optického kabelu, HDPE trubky nebo souběh optického a metalického kabelu
- nezaměřený průběh metalického kabelu
- nadzemní sítě cizí
- nezaměřený průběh optického kabelu, HDPE trubky nebo souběh optického a metalického kabelu
- radiové sítě, ochranné pásmo radiové sítě
- nadzemní sítě
- neprovozované sítě
- kolektor, kabelovod
- podzemní sítě cizí
- sítě s NN

SITUAČNÍ VÝKRES - POLYGON 1, list kladu P1-9

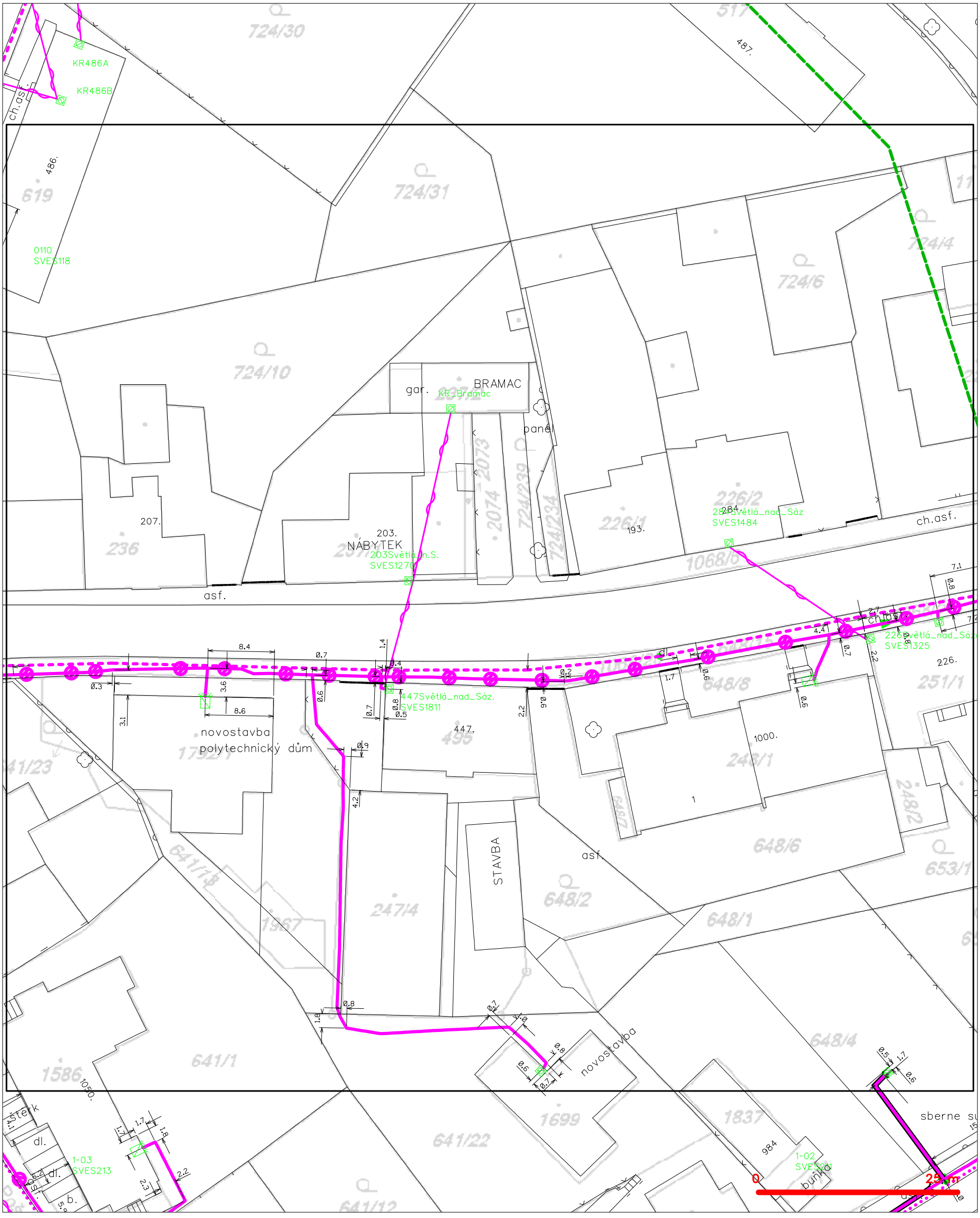

LEGENDA

- hranice zájmového území k vyjádření
- NN přípojka, území s NN přípojkou CETIN
- zaměřený průběh metalického kabelu
- zaměřený průběh optického kabelu, HDPE trubky nebo souběh optického a metalického kabelu
- nezaměřený průběh metalického kabelu
- nadzemní sítě cizí
- nezaměřený průběh optického kabelu, HDPE trubky nebo souběh optického a metalického kabelu
- RR radiové sítě, ochranné pásmo radiové sítě
- nadzemní sítě
- neprovozované sítě
- C podzemní sítě cizí
- sítě s NN
- kolektor, kabelovod

SITUAČNÍ VÝKRES - POLYGON 1, list kladu P1-10

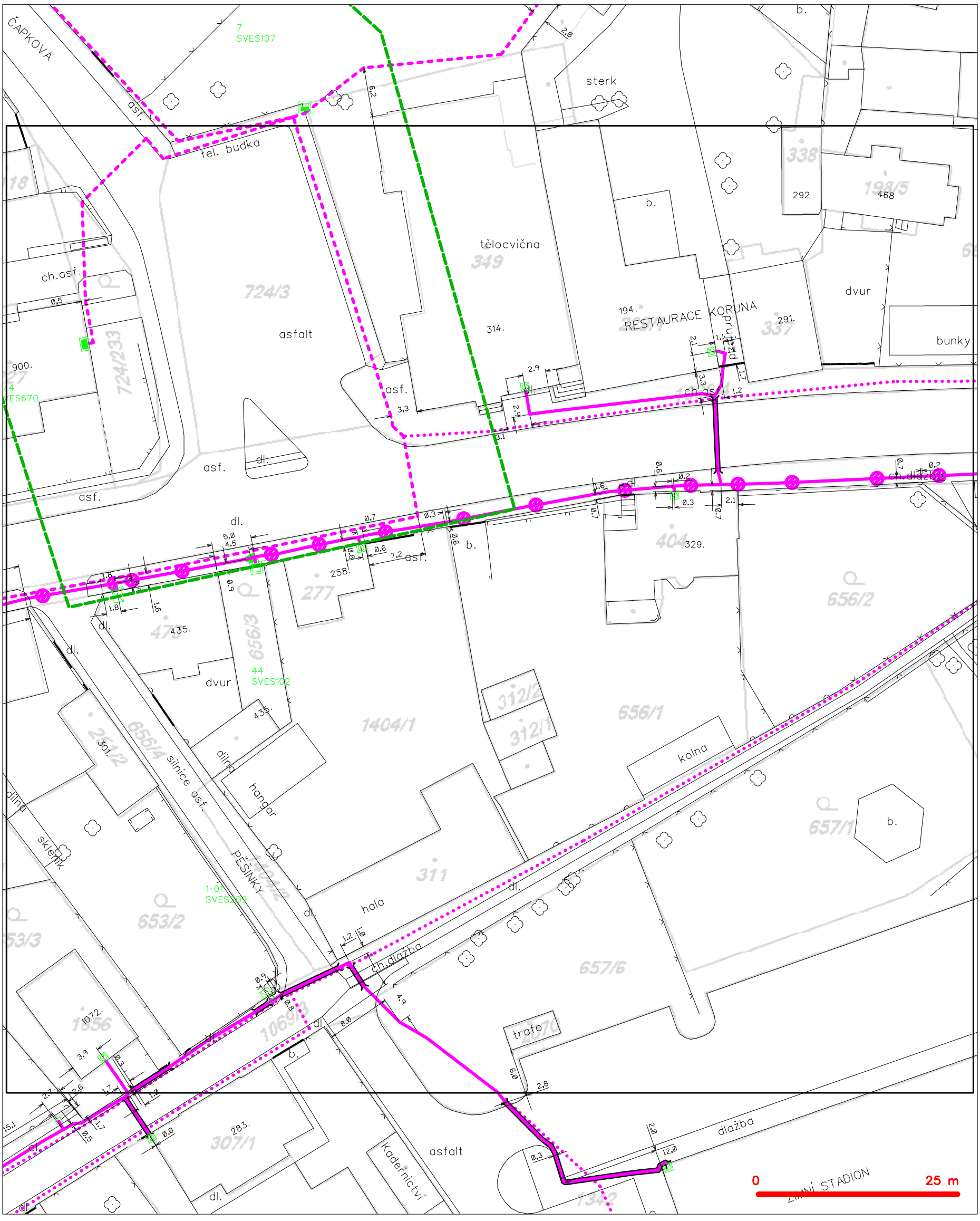

LEGENDA

- hranice zájmového území k vyjádření
- NN přípojka, území s NN přípojkou CETIN
- zaměřený průběh metalického kabelu
- zaměřený průběh optického kabelu, HDPE trubky nebo souběh optického a metalického kabelu
- nezaměřený průběh metalického kabelu
- nadzemní sítě cizí
- nezaměřený průběh optického kabelu, HDPE trubky nebo souběh optického a metalického kabelu
- RR radiové sítě, ochranné pásmo radiové sítě
- nadzemní sítě
- neprovozované sítě
- kolektor, kabelovod
- C podzemní sítě cizí
- sítě s NN

DISTRIBUCE

DI PROJEKT s.r.o.
Jan Janeček
Chelčického 686
533 51 ROSICE
Česká republika

VÁŠ DOPIS ZNAČKY / ZE DNE	NAŠE ZNAČKA	VYŘIZUJE / LINKA	MÍSTO ODESLÁNÍ / DNE
	1109133805	Ladislav Blažek / 800 850 860	Pardubice / 27. 5. 2020

Vyjádření k projektové dokumentaci

Vážený pane Janečku,

dovolte nám, abychom reagovali na Váš požadavek, který se týká vyjádření k projektové dokumentaci k akci:
„Rekonstrukce ulice Čapkova Světlá nad Sázavou".

S předloženou projektovou dokumentací **souhlasíme** za předpokladu dodržení za těchto podmínek:

- Požadujeme v plném rozsahu respektovat stávající zařízení distribuční soustavy, včetně ochranného pásma. Souběhy a křižovatky s elektrickými vedeními musí být provedeny v souladu s platnými normami a předpisy, zejména s ČSN 33 2000-5-52 a PNE 34 1050 pro kabelová vedení a ČSN 73 6005 o prostorovém uspořádání sítí technického vybavení.
- Stavba si vyžádá úpravy zařízení distribuční soustavy - úpravu tras podzemních vedení nízkého a vysokého napětí (přeložení kabelových vedení mimo prostor parkovacích stání). Toto opatření bude provedeno formou přeložky na základě stavebníkem podané žádosti o přeložku. Formulář žádosti o přeložku je k dispozici na webových stránkách www.cezdistribuce.cz (sekce Formuláře, Přeložky zařízení). Stavba musí být koordinována s touto úpravou zařízení distribuční soustavy.
- Souhlas s umístěním stavby a s provádění činností v ochranném pásmu elektrického zařízení bude udělen až po zpracování technického řešení přeložky a podpisu smlouvy o smlouvě budoucí o realizaci přeložky.
- V prostoru komunikací, chodníků a ostatních nových zpevněných ploch provede stavebník mechanickou ochranu stávajících podzemních vedení (kabely uložit do kabelových chrániček), při dodržení ČSN 73 6005.

- Budou dodrženy podmínky, které jsou přílohou tohoto vyjádření.

S pozdravem

Zdeněk Jirout
Vedoucí oddělení SEM Sítě
ČEZ Distribuce, a. s.

Příloha: Podmínky pro provádění činností v ochranných pásmech.

DISTRIBUCE

PODMÍNKY PRO PROVÁDĚNÍ ČINNOSTÍ V OCHRANNÝCH PÁSMECH PODZEMNÍCH VEDENÍ

Ochranné pásmo podzemních vedení elektrizační soustavy do 110 kV vč. a vedení řídicí, měřicí a zabezpečovací techniky je stanoveno v § 46 odst. 5 zákona č. 458/2000 Sb., o podmínkách podnikání a o výkonu státní správy v energetických odvětvích a o změně některých zákonů (energetický zákon), ve znění pozdějších předpisů, a činí 1 metr po obou stranách krajního kabelu (energetického nebo pro elektronickou komunikaci) kabelové trasy, nad 110 kV činí 3 metry po obou stranách krajního kabelu.

V ochranném pásmu podzemního vedení je podle § 46 odst. 8 a 10 energetického zákona zakázáno:

a) zřizovat bez souhlasu vlastníka těchto zařízení stavby či umisťovat konstrukce a jiná podobná zařízení, jakož i uskladňovat hořlavé a výbušné látky,
b) provádět bez souhlasu vlastníka zemní práce,
c) provádět činnosti, které by mohly ohrozit spolehlivost a bezpečnost provozu těchto zařízení nebo ohrozit život, zdraví či majetek osob,
d) provádět činnosti, které by znemožňovaly nebo podstatně znesnadňovaly přístup k těmto zařízením,
e) vysazovat trvalé porosty a přejíždět vedení mechanizmy o celkové hmotnosti nad 6 tun.

Pokud stavba nebo stavební činnost zasahuje do ochranného pásma podzemního vedení, je třeba požádat o písemný souhlas vlastníka nebo provozovatele tohoto zařízení na základě § 46 odst. 8 a 11 energetického zákona.

V ochranných pásmech podzemních energetických vedení a sítí pro elektronickou komunikaci je třeba dále dodržovat následující podmínky:

1. Dodavatel prací musí před zahájením prací zajistit vytýčení podzemního zařízení a prokazatelně seznámit pracovníky, jichž se to týká, s jejich polohou a upozornit na odchylky od výkresové dokumentace.
2. Výkopové práce do vzdálenosti 1 metr od osy (krajního) kabelu musí být prováděny ručně.
3. Zemní práce musí být prováděny v souladu s ČSN 73 6133 Návrh a provádění zemního tělesa pozemních komunikací a při zemních pracích musí být dodrženo Nařízení vlády č. 591/2006 Sb., bližších minimálních požadavcích na bezpečnost a ochranu zdraví při práci na staveništích.
4. Místa křížení a souběhy ostatních zařízení a staveb se zařízeními energetickými, komunikačními sítěmi pro elektronickou komunikaci nebo zařízeními technické infrastruktury musí být vyprojektovány a provedeny v souladu s platnými normami a předpisy, zejména s ČSN 33 2000-5-52, ČSN EN 50110-1, ČSN EN 50341-1, ČSN EN 50423-3, ČSN 73 6005 a PNE 33 0000-6, PNE 33 3301, PNE 34 1050.
5. Dodavatel prací musí oznámit příslušnému provozovateli distribuční soustavy zahájení prací minimálně 3 pracovní dny předem.
6. Při potřebě přejíždění trasy podzemních vedení nebo podzemních zařízení vozidly nebo mechanizmy je třeba po dohodě s vlastníkem provést dodatečnou ochranu proti mechanickému poškození.
7. Manipulovat s obnaženými kabely pod napětím je možné pouze se souhlasem vlastníka. Odkryté zařízení sítě pro elektronickou komunikaci včetně ochranné trubky (HDPE apod.) musí být řádně zabezpečeno při práci i proti poškození nepovolanou osobou.
8. Před záhozem kabelové trasy musí být zástupce vlastníka kabelu / ochranné trubky vyzván ke kontrole uložení. Pokud toto organizace provádějící zemní práce neprovede, vyhrazuje si provozovatel distribuční soustavy právo nechat inkriminované místo znovu odkrýt.
9. Při záhozu musí být zemina pod kabely řádně udusána, kabely zapískovány a provedeno krytí proti mechanickému poškození. Podkopané kabely sítě elektronické komunikace budou podloženy ve vzdálenosti 1,5 m a zemina pod podložením musí být řádně upěchována. Pro zavěšení kabelu nebude použito sousedních kabelů nebo potrubí. Kabelové spojky budou uloženy vodorovně na můstku. Při práci s vysazováním a podkládáním kabelů stavebník včas vyzve přítomnosti pracovníka pověřeného společností ČEZ Distribuce, a. s.
10. Bez předchozího souhlasu je zakázáno snižovat nebo zvyšovat vrstvu zeminy nad kabelem.
11. Každé poškození zařízení provozovatele distribuční soustavy musí být okamžitě nahlášeno na bezplatnou linku ČEZ Distribuce 800 850 860, která je Vám k dispozici 24 hodin denně, 7 dní v týdnu.
12. Ukončení stavby musí být neprodleně ohlášeno příslušnému provoznímu útvaru.
13. **Po dokončení stavby provozovatel distribuční soustavy nesouhlasí s vyhlášením ochranného pásma nových rozvodů, které jsou budovány, protože se již jedná o práce v ochranném pásmu zařízení provozovatele distribuční soustavy. Případné opravy nebo rekonstrukce na svém zařízení nebude provozovatel distribuční soustavy provádět na výjimku z ochranného pásma nebo na základě souhlasu s činností v tomto pásmu.**

Případné nedodržení uvedených podmínek bude řešeno příslušným stavebním úřadem nebo nahlášeno Energetickému regulačnímu úřadu jako správní delikt ve smyslu příslušného ustanovení energetického zákona spočívající v porušení zákazu provádět činnosti v ochranných pásmech dle § 46 uvedeného zákona.

Pozn.: *Uvedené právní i technické normy jsou uvažovány v platném znění.*

DISTRIBUCE

PODMÍNKY PRO PROVÁDĚNÍ ČINNOSTÍ V OCHRANNÝCH PÁSMECH NADZEMNÍCH VEDENÍ

Ochranné pásmo nadzemního vedení distribuční soustavy podle § 46 odst. 3 zákona č. 458/2000 Sb., o podmínkách podnikání a o výkonu státní správy v energetických odvětvích a o změně některých zákonů (energetický zákon), je souvislý prostor vymezený svislými rovinami vedenými po obou stranách vedení ve vodorovné vzdálenosti měřené kolmo na vedení, které činí od krajního vodiče vedení na obě jeho strany:

a) u napětí nad 1 kV a do 35 kV včetně
   - pro vodiče bez izolace 7 metrů (resp. 10 metrů u zařízení postaveného do 31. 12. 1994, vyjma lesních průseků, kde rozsah ochranného pásma i do uvedeného data činí 7 metrů),
   - pro vodiče s izolací základní 2 metry,
   - pro závěsná kabelová vedení 1 metr;

b) u napětí nad 35 kV do 110 kV včetně
   - pro vodiče bez izolace 12 metrů (resp. 15 metrů u zařízení postaveného do 31. 12. 1994),
   - pro vodiče s izolací základní 5 metrů;

c) u zařízení vlastní telekomunikační sítě držitele licence 1 metr od krajního vedení.

Poznámka: Nadzemní vedení nízkého napětí (do 1 kV) není chráněno ochranným pásmem. Při činnostech prováděných v jeho blízkosti (práce v blízkosti) je nutné dodržet vzdálenosti dané ČSN EN 50110-1.

V ochranném pásmu nadzemního vedení je podle § 46 odst. 8 a 9 energetického zákona zakázáno:

1. zřizovat bez souhlasu vlastníka těchto zařízení stavby či umisťovat konstrukce a jiná podobná zařízení, jakož i uskladňovat hořlavé a výbušné látky,
2. provádět bez souhlasu vlastníka zemní práce,
3. provádět činnosti, které by mohly ohrozit spolehlivost a bezpečnost provozu těchto zařízení nebo ohrozit život, zdraví či majetek osob,
4. provádět činnosti, které by znemožňovaly nebo podstatně znesnadňovaly přístup k těmto zařízením,
5. vysazovat chmelnice a nechávat růst porosty nad výšku 3 metry.

Pokud stavba nebo stavební činnost zasahuje do ochranného pásma nadzemního vedení, je třeba požádat o písemný souhlas vlastníka nebo provozovatele tohoto zařízení na základě § 46 odst. 8 a 11 energetického zákona.

V ochranných pásmech nadzemních energetických vedení a sítí pro elektronickou komunikaci je třeba dále dodržovat následující podmínky:

1. Při pohybu nebo pracích v blízkosti elektrického vedení se nesmí osoby, předměty, prostředky nemající povahu jeřábu přiblížit k živým částem vodičů vysokého napětí blíže než 2 metry a u vodičů velmi vysokého napětí blíže než 3 metry (dle PNE 330000-6), pokud není větší vzdálenost stanovena v jiném předpisu (např. ČSN ISO 12480-1).
2. Jeřáby a jim podobná zařízení musí být umístěny tak, aby v kterékoli poloze byly všechny jejich části mimo ochranné pásmo vedení, a musí být zamezeno vymrštění lana.
3. Je zakázáno stavět budovy nebo jiné objekty v ochranných pásmech nadzemních vedení vysokého napětí.
4. Je zakázáno, provádět veškeré pozemní práce, při kterých by byla narušena stabilita podpěrných bodů (sloupů nebo stožárů).
5. Je zakázáno upevňovat antény, reklamy, ukazatele apod. pod, přes nebo přímo na stožáry elektrického vedení.
6. Dodavatel prací musí prokazatelně seznámit své pracovníky, jichž se to týká, s ČSN EN 50110-1.
7. Pokud není možné dodržet body č. 1 až 4, je možné požádat příslušný provozní útvar provozovatele distribuční soustavy o další řešení (zajištění odborného dohledu pracovníka s elektrotechnickou kvalifikací dle Vyhlášky č. 50/1978 Sb., vypnutí a zajištění zařízení, zaizolování živých částí apod.), pokud nejsou tyto podmínky již součástí jiného vyjádření ke konkrétní stavbě.
8. V případě požadavku na vypnutí zařízení po nezbytnou dobu provádění prací je nutné požádat minimálně 2 měsíce před požadovaným termínem. V případě vedení nízkého napětí je možné též požádat o zaizolování části vedení.
9. Stavba bude situována tak, aby každá její část včetně dočasných zařízení byla vzdálena nejméně 1,5 metru od osy nadzemního zařízení pro elektronickou komunikaci.
10. Do vzdálenosti 1,5 metru od osy nadzemního zařízení pro elektronickou komunikaci nebudou používány mechanismy ohrožující provoz zařízení, skladován materiál, zemina, prováděny postřiky nebo jiná činnost, která by mohla ohrozit provoz zařízení nebo jiného zařízení souvisejícího s nadzemní sítí pro elektronickou komunikaci.

Případné nedodržení uvedených podmínek bude řešeno příslušným stavebním úřadem nebo nahlášeno Energetickému regulačnímu úřadu jako správní delikt ve smyslu příslušného ustanovení energetického zákona, spočívající v porušení zákazu provádět činnosti v ochranných pásmech dle § 46 uvedeného zákona.

Pozn.: *Uvedené právní i technické normy jsou uvažovány v platném znění.*

DISTRIBUCE

PODMÍNKY PRO PROVÁDĚNÍ ČINNOSTÍ V OCHRANNÝCH PÁSMECH ELEKTRICKÝCH STANIC

Ochranné pásmo elektrické stanice je stanoveno v § 46 odst. 6 zákona č. 458/2000 Sb., o podmínkách podnikání a o výkonu státní správy v energetických odvětvích a o změně některých zákonů (energetický zákon), a je vymezeno svislými rovinami vedenými ve vodorovné vzdálenosti:

a) u venkovních el. stanic a dále stanic s napětím větším než 52 kV v budovách 20 metrů od oplocení nebo od vnějšího líce obvodového zdiva,
b) u stožárových elektrických stanic a věžových stanic s venkovním přívodem s převodem napětí z úrovně nad 1 kV a menší než 52 kV na úroveň nízkého napětí 7 m od vnější hrany půdorysu stanice ve všech směrech,
c) u kompaktních a zděných el. stanic s převodem napětí z úrovně nad 1 kV a menší než 52 kV na úroveň nízkého napětí 2 metry od vnějšího pláště stanice ve všech směrech,
d) u vestavěných el. stanic 1 metr od obestavění.

V ochranném pásmu elektrické stanice je podle § 46 odst. 8 a 10 energetického zákona zakázáno:

1. zřizovat bez souhlasu vlastníka těchto zařízení stavby či umisťovat konstrukce a jiná podobná zařízení, jakož i uskladňovat hořlavé a výbušné látky,
2. provádět bez souhlasu vlastníka zemní práce,
3. provádět činnosti, které by mohly ohrozit spolehlivost a bezpečnost provozu těchto zařízení nebo ohrozit život, zdraví či majetek osob,
4. provádět činnosti, které by znemožňovaly nebo podstatně znesnadňovaly přístup k těmto zařízením.

Pokud stavba nebo stavební činnost zasahuje do ochranného pásma elektrické stanice, je třeba požádat o písemný souhlas vlastníka nebo provozovatele tohoto zařízení na základě § 46 odst. 8 a 11 energetického zákona.

V ochranném pásmu elektrické stanice je dále zakázáno provádět činnosti, které by mohly mít za následek ohrožení bezpečnosti a spolehlivosti provozu stanice nebo zmenšující či podstatně znesnadňující její obsluhu a údržbu a to zejména:

5. provádět výkopové práce ohrožující zaústění podzemních vedení vysokého a nízkého napětí nebo stabilitu stavební části el. stanice (viz podmínky pro činnosti v ochranných pásmech podzemního vedení),
6. skladovat či umisťovat předměty bránící přístupu do elektrické stanice nebo k rozvaděčům vysokého nebo nízkého napětí,
7. umisťovat antény, reklamy, ukazatele apod.,
8. zřizovat oplocení, které by znemožnilo obsluhu el. stanice.

Případné nedodržení uvedených podmínek bude řešeno příslušným stavebním úřadem nebo nahlášeno Energetickému regulačnímu úřadu jako správní delikt ve smyslu příslušného ustanovení energetického zákona spočívající v porušení zákazu provádět činnosti v ochranných pásmech dle § 46 uvedeného zákona.

Pozn.: *Uvedené právní* normy *jsou uvažovány v platném znění.*

PODMÍNKY PRO PROVÁDĚNÍ ČINNOSTÍ V OCHRANNÝCH PÁSMECH NEBO BEZPROSTŘEDNÍ BLÍZKOSTI ZAŘÍZENÍ TECHNICKÉ INFRASTRUKTURY

Ochranné pásmo zařízení technické infrastruktury činí 1 metr po obou stranách od potrubí nebo kabelu.

V ochranném pásmu zařízení technické infrastruktury je zakázáno bez souhlasu společnosti ČEZ Distribuce, a. s., provádět činnosti, které by mohly ohrozit vodárenské, plynárenské, kanalizační nebo jiné zařízení technické infrastruktury, jejich spolehlivost a bezpečnost provozu. Při provádění veškerých činností v ochranném pásmu i mimo ně nesmí dojít k poškození těchto zařízení.

V projektech v bezprostřední blízkosti zařízení technické infrastruktury je nutno dodržet vzájemné vzdálenosti inženýrských sítí dle ČSN 73 6005.

Pozn.: *Uvedené technické normy jsou uvažovány v platném znění.*

DI PROJEKT s.r.o.
Chelčického 686
53351 Pardubice

naše značka	vyřizuje	datum
5002038351	Pavel Gabriel	25.11.2019

Věc:
Rekonstrukce ulice Čapkova, Světlá nad Sázavou

K.ú. - p.č.: Světlá nad Sázavou

Stavebník: Město Světlá nad Sázavou , náměstí Trčků z Lípy 18 , 58291 Světlá nad Sázavou

Účel stanoviska: Povolení stavby - stavební režim (ÚR+SP)

GasNet, s.r.o., jako provozovatel distribuční soustavy (PDS) a technické infrastruktury, zastoupený GridServices, s.r.o., vydává toto stanovisko:

V ZÁJMOVÉM ÚZEMÍ STAVBY SE NACHÁZÍ TATO PLYNÁRENSKÁ ZAŘÍZENÍ A PLYNOVODNÍ PŘÍPOJKY :

- STL a NTL PLYNOVODY a PŘÍPOJKY

Požadujeme provést kontrolu dodržení podmínek tohoto stanoviska pracovníkem GridServices, s.r.o.

Pro realizaci stavby stanovujeme tyto podmínky:

- Při rekonstrukci ulice požadujeme dodržet ČSN 736005, tab. B1.
- Požadujeme, aby veškeré práce v ochranném pásmu stávajících plynárenských zařízení byly prováděny nejméně 400 mm nad jejich povrchem.
- V případě, že nebude možné dodržet krytí PZ dle ČSN 73 6005, bude nutné provést přeložku těchto PZ tak, aby bylo dosaženo požadovaného krytí. Tyto práce budou provedeny v souladu se zákonem č. 458/2000 Sb.v platném znění jako přeložka plynárenského zařízení na náklady investora.
- Dopravní značení musí být umístěno od stávajícího plynárenského zařízení a plynovodních přípojek (dále jen PZ) v minimální vzdálenosti 1 m.
- Při vysazování stromů a okrasných dřevin požadujeme dodržet od stávajícího PZ vzdálenost minimálně 2 m na obě strany.
- Po odtěžení stávající konstrukce terénu bude podstatně sníženo krytí stávajícího PZ. Proto je vyloučeno použití těžké mechanizace (zejména válců s trny, zemních fréz atd.) přímo nad potrubím. Při provádění prací je třeba věnovat zvýšenou pozornost a opatrnost u míst s odbočkami, kde navrtávací odbočkový T-kus vyčnívá nad vlastní porubí a mohlo by dojít k jeho odtržení. Dále je třeba ověřit polohu přípojek, které jsou nad vlastním potrubím PZ a navíc zpravidla uloženy kolmo na plynovod (tím i komunikaci).

Nové uliční vpusti musí být umístěny od stávajícího PZ v minimální vzdálenosti 0,5 m od jeho okraje.

Vzdálenost vnější hrany betonového základu stožáru od líce plynárenského zařízení a plynovodních přípojek musí být minimálně 500 mm. Hloubku základu stožáru nutno určit tak, aby stabilita stožáru zůstala zachována i při odkrytí sousedního plynárenského zařízení.
Pro uložení kabelů VO bude dodržena prostorová norma (ČSN 73 6005).

- Křížení a souběh kanalizace s plynárenským zařízením a plynovodními přípojkami (dále jen PZ) musí být v souladu s ČSN 73 6005, tab. 1 a 2.
- Obrysy kanalizačních šachet budou umístěny minimálně 500 mm od obrysu PZ.
- Při křížení PZ z materiálu PE bude provedena kontrola funkčnosti signalizačního vodiče.
- Při křížení PZ z materiálu OCEL bude na náklady GridServices, s.r.o. provedena diagnostika stavu potrubí.

GridServices, s.r.o.

Plynárenská 499/1
Zábrdovice
602 00 Brno
T +420532221111
F +420545578571
E info@gridservices.cz
I www.gridservices.cz
IČ: 27935311
DIČ: CZ27935311

Zapsán do obchodního rejstříku:
Krajský soud v Brně
oddíl C, vložka 57165
26.07.2007

Bankovní spojení:
Československá obchodní banka, a.s.
Číslo účtu: 17837923
Kód banky: 0300

- Pokud realizace stavby vyvolá výškovou nebo směrovou úpravu trasy PZ, bude toto posuzováno jako přeložka. Náklady budou hrazeny investorem stavby.
- Dojde-li ke křížení stokového potrubí s PZ v menší vzdálenosti než 500 mm, minimálně však 150 mm, opatří se ocelový plynovod v místě křížení trojnásobnou izolací přesahující stokové potrubí na každou stranu o 1000 mm a vyhovující jiskrové zkoušce pro zkušební napětí 25kV.
- Úhel křížení PZ s kanalizačním potrubím bude 90°, nelze-li tento úhel v odůvodněných případech dodržet, může být úhel křížení menší, nejméně však 60°.

Veškeré stavební práce musí být vykonávány tak, aby v žádném případě nenarušily bezpečný provoz uvedených plynárenských zařízení a plynovodních přípojek.

V rozsahu této stavby souhlasíme s povolením stavby dle zákona 183/2006 Sb. ve znění pozdějších předpisů. Tento souhlas platí pro územní řízení, řízení o územním souhlasu, veřejnoprávní smlouvy pro umístění stavby, zjednodušené územní řízení, ohlášení, stavební řízení, společné územní a stavební řízení, veřejnoprávní smlouvu o provedení stavby nebo oznámení stavebního záměru s certifikátem autorizovaného inspektora.

V zájmovém území se mohou nacházet plynárenská zařízení jiných vlastníků či správců, případně i dlouhodobě nefunkční/neprovozovaná plynárenská zařízení bez dostupných informací o jejich poloze a vlastnictví.

Plynárenské zařízení a plynovodní přípojky jsou dle ust. § 2925 zákona č. 89/2012 Sb., občanského zákoníku, provozovány jako zařízení zvlášť nebezpečné a z tohoto důvodu jsou chráněny ochranným pásmem dle zákona č.458/2000 Sb. ve znění pozdějších předpisů.

Nedodržení podmínek uvedených v tomto stanovisku zakládá odpovědnost stavebníka za vzniklé škody.

Rozsah ochranného pásma je stanoven v zákoně 458/2000 Sb. ve znění pozdějších předpisů.

Při realizaci uvedené stavby budou dodrženy podmínky pro provádění stavební činnosti:

1) Za stavební činnosti se pro účely tohoto stanoviska považují všechny činnosti prováděné v ochranném pásmu plynárenského zařízení a plynovodních přípojek (tzn. i bezvýkopové technologie a terénní úpravy) a činnosti mimo ochranné pásmo, pokud by takové činnosti mohly ohrozit bezpečnost a spolehlivost plynárenského zařízení a plynovodních přípojek (např. trhací práce, sesuvy půdy, vibrace, apod.).

2) Stavební činnosti je možné realizovat pouze při dodržení podmínek stanovených v tomto stanovisku. Nebudou-li tyto podmínky dodrženy, budou stavební činnosti, považovány dle § 68 zákona č.458/2000 Sb. ve znění pozdějších předpisů za činnost bez našeho předchozího souhlasu. Při každé změně projektu nebo stavby (zejména trasy navrhovaných inženýrských sítí) je nutné požádat o nové stanovisko k této změně.

3) Před zahájením stavební činnosti bude provedeno vytyčení trasy a přesné určení uložení plynárenského zařízení a plynovodních přípojek. Vytyčení trasy provede příslušná provozní oblast (formulář a kontakt naleznete na www.gridservices.cz nebo NONSTOP zákaznická linka 800 11 33 55). Při žádosti uvede žadatel naši značku (číslo jednací) uvedenou v úvodu tohoto stanoviska. O provedeném vytyčení trasy bude sepsán protokol. Přesné určení uložení plynárenského zařízení a plynovodních přípojek je povinen provést stavebník na svůj náklad. Bez vytyčení trasy a přesného určení uložení plynárenského zařízení a plynovodních přípojek stavebníkem nesmí být vlastní stavební činnosti zahájeny. Vytyčení plynárenského zařízení a plynovodních přípojek považujeme za zahájení stavební činnosti.

4) Bude dodržena mj. ČSN 73 6005, TPG 702 04, zákon č.458/2000 Sb. ve znění pozdějších předpisů, případně další předpisy související s uvedenou stavbou.

5) Pracovníci provádějící stavební činnosti budou prokazatelně seznámeni s polohou plynárenského zařízení a plynovodních přípojek, rozsahem ochranného pásma a těmito podmínkami.

6) Při provádění stavební činnosti, vč. přesného určení uložení plynárenského zařízení je stavebník povinen učinit taková opatření, aby nedošlo k poškození plynárenského zařízení a plynovodních přípojek nebo ovlivnění jejich bezpečnosti a spolehlivosti provozu. Nebude použito nevhodného nářadí, zemina bude těžena pouze ručně bez použití pneumatických, elektrických, bateriových a motorových nářadí.

7) Odkryté plynárenské zařízení a plynovodní přípojky budou v průběhu nebo při přerušení stavební činnosti řádně zabezpečeny proti jejich poškození.

8) V případě použití bezvýkopových technologií (např. protlaku) bude před zahájením stavební činnosti provedeno úplné obnažení plynárenského zařízení a plynovodních přípojek v místě křížení na náklady stavebníka. V případě, že

nebude tato podmínka dodržena, nesmí být použita bezvýkopová technologie.

9) Stavebník je povinen neprodleně oznámit každé i sebemenší poškození plynárenského zařízení nebo plynovodních přípojek (vč. izolace, signalizačního vodiče, výstražné fólie atd.) na telefon 1239.

10) Před provedením zásypu výkopu bude provedena kontrola dodržení podmínek stanovených pro stavební činnosti, kontrola plynárenského zařízení a plynovodních přípojek. Kontrolu provede příslušná provozní oblast (formulář a kontakt naleznete na www.gridservices.cz nebo NONSTOP zákaznická linka 800 11 33 55). Při žádosti uvede žadatel naši značku (číslo jednací) uvedenou v úvodu tohoto stanoviska. Povinnost kontroly se vztahuje i na plynárenské zařízení, které nebylo odhaleno. O provedené kontrole bude sepsán protokol. Bez provedené kontroly nesmí být plynárenské zařízení a plynovodní přípojky zasypány. V případě, že nebudou dodrženy výše uvedené podmínky, je stavebník povinen na základě výzvy provozovatele plynárenského zařízení a plynovodních přípojek, nebo jeho zástupce doložit průkaznou dokumentaci o nepoškození plynárenského zařízení a plynovodních přípojek během výstavby nebo provést na své náklady kontrolní sondy v místě styku stavby s plynárenským zařízením a plynovodními přípojkami.

11) Plynárenské zařízení a plynovodní přípojky budou před zásypem výkopu řádně podsypány a obsypány těženým pískem, bude provedeno zhutnění a bude osazena výstražná fólie žluté barvy, vše v souladu s ČSN EN 12007-1-4, TPG 702 01, TPG 702 04.

12) Neprodleně po skončení stavební činnosti budou řádně osazeny všechny poklopy a nadzemní prvky plynárenského zařízení a plynovodních přípojek.

13) Poklopy uzávěrů a ostatních armatur na plynárenském zařízení a plynovodních přípojkách, vč. hlavních uzávěrů plynu (HUP) na odběrném plynovém zařízení udržovat stále přístupné a funkční po celou dobu trvání stavební činnosti.

14) Případné zřizování staveniště, skladování materiálů, stavebních strojů apod. bude realizováno mimo ochranné pásmo plynárenského zařízení a plynovodních přípojek (není-li ve stanovisku uvedeno jinak).

15) Bude zachována hloubka uložení plynárenského zařízení a plynovodních přípojek (není-li ve stanovisku uvedeno jinak).

16) Při použití nákladních vozidel, stavebních strojů a mechanismů zabezpečit případný přejezd přes plynárenské zařízení a plynovodní přípojky uložením panelů v místě přejezdu plynárenského zařízení.

Platí pouze pro území vyznačené v příloze tohoto stanoviska a to 24 měsíců ode dne jeho vydání.

V případě dotčení pozemku v majetku společnosti GasNet, s.r.o. je třeba dále projednat smluvní vztah k tomuto pozemku. Kontakt na projednání naleznete na adrese www.gasnet.cz/cs/kontaktni-system/, činnost "Smluvní vztahy - pozemky a budovy plynárenských zařízení", případně na NONSTOP zákaznické lince 800 11 33 55.

Za správnost a úplnost dokumentace předložené s žádostí včetně jejího souladu s platnými předpisy plně zodpovídá její zpracovatel. Stanovisko nenahrazuje případná další stanoviska k jiným částem stavby.

V případě další korespondence nebo jednání (např. změna stavby) uvádějte naši značku - 5002038351 a datum tohoto stanoviska. Kontakty jsou k dispozici na www.gridservices.cz nebo NONSTOP zákaznická linka 800 11 33 55.

Gabriel

GasNet, s.r.o.
zastoupená společností GridServices, s.r.o., IČ 279 35 311
Pavel Gabriel
Vedoucí zpracování ext. požadavků-Čechy
Oddělení zpracování ext. požadavků-Čechy
+420495563464
pavel.gabriel@gasnet.cz

Přílohy: Orientační zákres plynárenského zařízení, Detailní zákres plynárenského zařízení, Ověřená příloha žadatele, Ověřená příloha žadatele

Příloha: Orientační zákres plynárenského zařízení. Tato příloha je nedílnou součástí stanoviska č. 5002038351 ze dne 25.11.2019.

Provozovatel DS: GasNet, s.r.o.; Stavebník: Město Světlá nad Sázavou , náměstí Trčků z Lípy 18 , 58291 Světlá nad Sázavou. K.ú.: Světlá nad Sázavou.

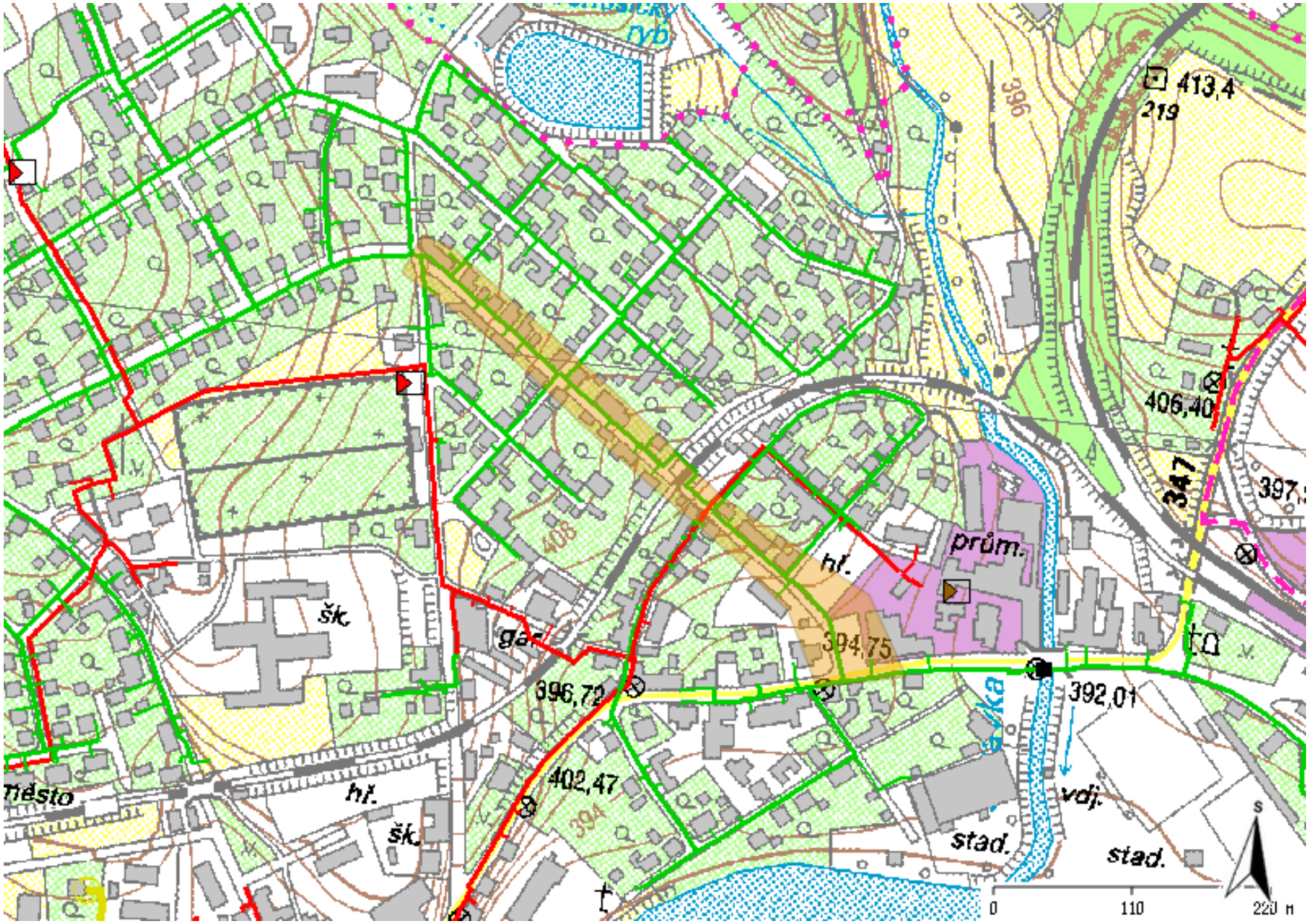

Legenda:

	linie plynovodu
	NTL
	STL
	VTL
	VVTL
	nefunkční
	plánovaná stavba před realizací
	ve výstavbě, neuvedeno do provozu
	regulační stanice
	ochranné zařízení
	kabel
	elektropřípojka
	kabel protikorozní ochrany
	anodové uzemnění
	stanice katodové ochrany
	pásmo vlivu anodového uzemnění SKAO

Příloha: Detailní zákres plynárenského zařízení. Tato příloha je nedílnou součástí stanoviska č. 5002038351 ze dne 25.11.2019.

Provozovatel DS: GasNet, s.r.o.; Stavebník: Město Světlá nad Sázavou , náměstí Trčků z Lípy 18 , 58291 Světlá nad Sázavou. K.ú.: Světlá nad Sázavou.

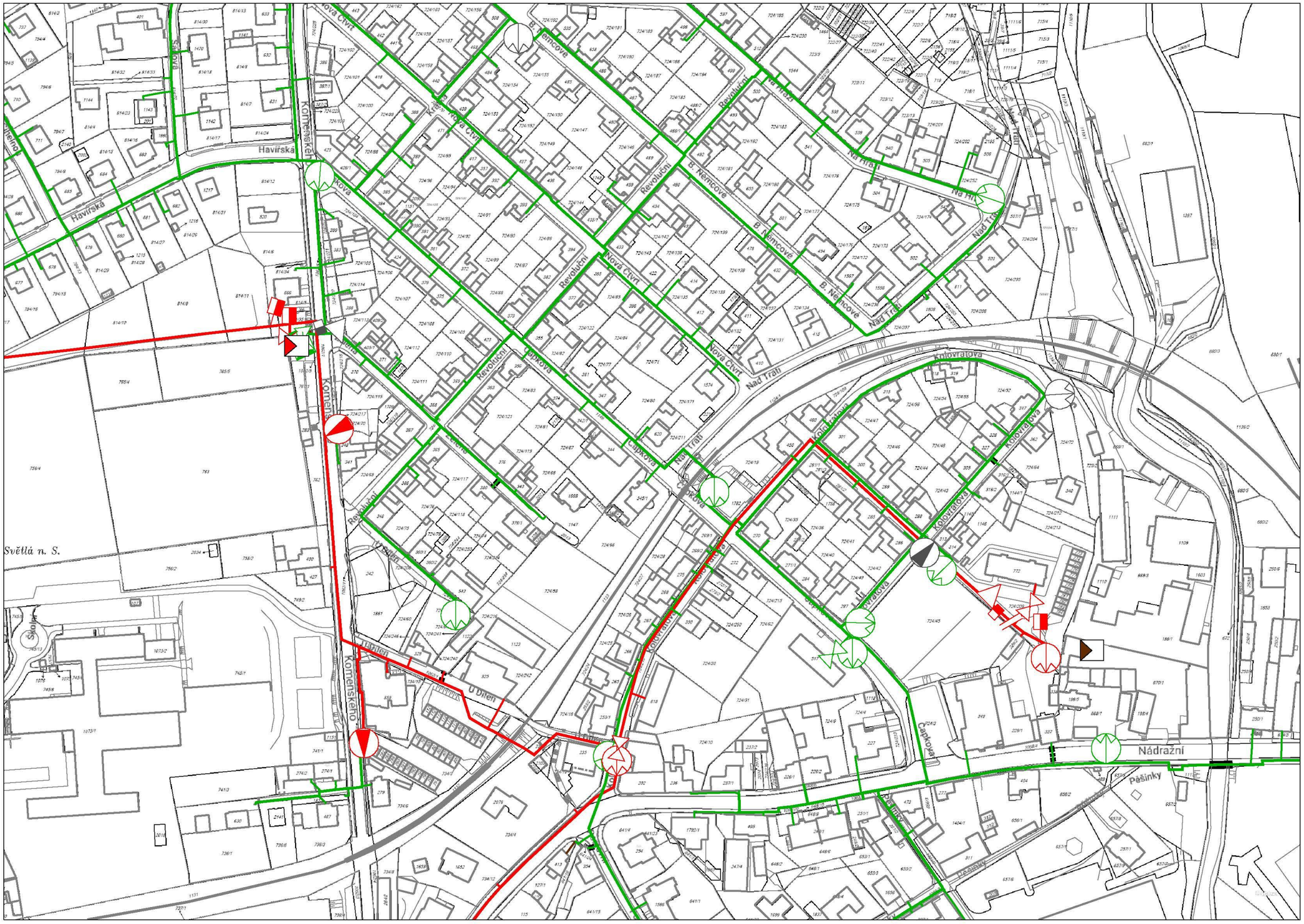

Legenda:

	linie plynovodu
	NTL
	STL
	VTL
	VVTL
	nefunkční
	plánovaná stavba před realizací
	ve výstavbě, neuvedeno do provozu
	regulační stanice
	ochranné zařízení
	kabel
	elektropřípojka
	kabel protikorozní ochrany
	anodové uzemnění
SKAO	stanice katodové ochrany
	pásmo vlivu anodového uzemnění SKAO

Příloha: Ověřená příloha žadatele. Tato příloha je nedílnou součástí stanoviska č. 5002038351 ze dne 25.11.2019.

Provozovatel DS: GasNet, s.r.o.; Stavebník: Město Světlá nad Sázavou , náměstí Trčků z Lípy 18 , 58291 Světlá nad Sázavou. K.ú.: Světlá nad Sázavou.

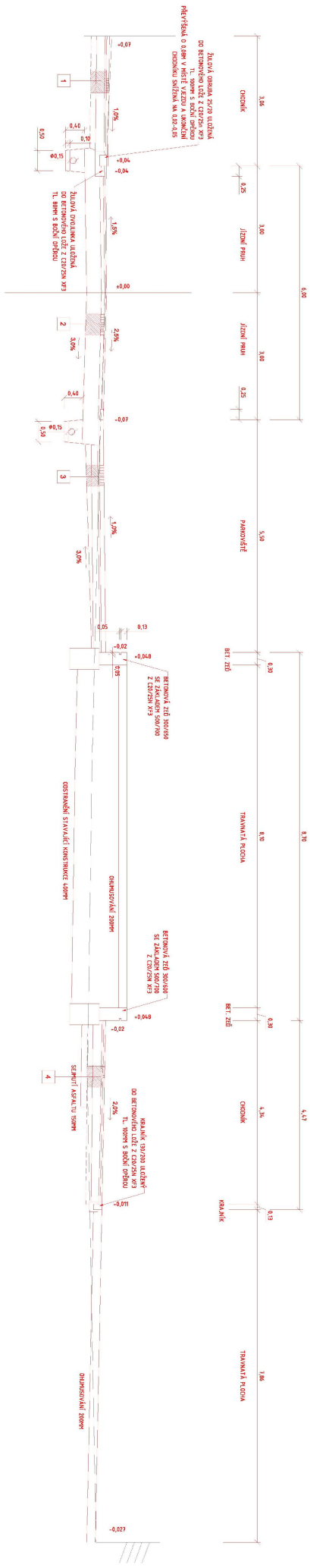

1 — KONSTRUKCE CHODNÍKU, DLE TP 170 ID2-D-2) UPRAVENÁ

ŽULOVÁ DLAŽBA	DL	60 mm	ČSN 73 6131-1
LŮŽE Z KAM DRTI 4/8	L	40 mm	ČSN 73 6126
ŠTĚRKODRŤ FRAKCE 0/32	Štd	150 mm	ČSN 73 6126
ŠTĚRKODRŤ FRAKCE 0/63 - ROSTVPÁNÍ KONSTRUKCE	Štd	150 mm	ČSN 73 6126
UPRAVENÁ A ZHUTNĚNÁ PLÁŇ	Edef 2 min = 30 MPa		
CELKEM	MNL	300mm	

2 — KONSTRUKCE VJEZDNÝCH, DLE TP 170 ID4-N-1) UPRAVENÁ

KONTRASTNÍ ASFALTOVÉ BETONY	ACO 11	40 mm	ČSN EN 13108-1
ASFALTOVÝ BETON	ACP 16+	80 mm	ČSN EN 13108-1
ŠTĚRKODRŤ FRAKCE 0/32	Štd	150 mm	ČSN 73 6126
ŠTĚRKODRŤ FRAKCE 0/63	Štd	220 mm	ČSN 73 6126
UPRAVENÁ A ZHUTNĚNÁ PLÁŇ	Edef 2 min = 45 MPa		
CELKEM	MNL	470mm	

3 — KONSTRUKCE PARKOVIŠTĚ A VJEZDY, DLE TP 170 ID2-D-4) UPRAVENÁ

ŽULOVÁ DLAŽBA	DL	100 mm	ČSN 73 6131-1
LŮŽE Z KAM DRTI 4/8	L	40 mm	ČSN 73 6126
ŠTĚRKODRŤ FRAKCE 0/32	Štd	150 mm	ČSN 73 6126
ŠTĚRKODRŤ FRAKCE 0/63	Štd	150 mm	ČSN 73 6126
UPRAVENÁ A ZHUTNĚNÁ PLÁŇ	Edef 2 min = 30 MPa		ČSN 73 6126
CELKEM	MNL	400mm	

4 — KONSTRUKCE CHODNÍKU, DLE TP 170 ID2-D-1 UPRAVENÁ

ŽULOVÁ DLAŽBA	DL	60 mm	ČSN 73 6131-1
LŮŽE Z KAM DRTI 4/8	L	40 mm	ČSN 73 6126
ŠTĚRKODRŤ FRAKCE 0/32	Štd	200 mm	ČSN 73 6126
ŠTĚRKODRŤ FRAKCE 0/63 - ROSTVPÁNÍ KONSTRUKCE	Štd	130 mm	ČSN 73 6126
UPRAVENÁ A ZHUTNĚNÁ PLÁŇ	Edef 2 min = 30 MPa		
CELKEM	MNL	390mm	

STUPEŇ PD:	PDSP+PDPS	AKCE:	Rekonstrukce ulice Čapkova, Světlá nad Sázavou
Č. ZAKÁZKY:	176/2016		
DATUM:	8/2016		
FORMÁT:	5xA4		
MĚŘÍTKO:	1:50	PŘÍLOHA:	VZOROVÝ PŘÍČNÝ ŘEZ
PARÉ:	Č. PŘÍLOHY:		
	C1.4		

OTE PROJEKT
D. PROJEKT s.r.o.
ČIMELICKÁ 586
533 53 PARDUBICE-ROSICE

HLAVNÍ PROJEKTANT:		MIROSLAV BAŤA, DIS.
ZODPOVĚDNÝ PROJEKTANT:		LUKÁŠ TRÁSAK, DIS.
VYPRACOVAL:		JAN JANEČEK
TECHNICKÁ KONTROLA:		LUKÁŠ TRÁSAK, DIS.
INVESTOR:	MĚSTO SVĚTLÁ NAD SÁZAVOU	
MĚSTO:	SVĚTLÁ NAD SÁZAVOU	
NÁM.:	VYSOČNA	

Příloha: Ověřená příloha žadatele. Tato příloha je nedílnou součástí stanoviska č. 5002038351 ze dne 25.11.2019.
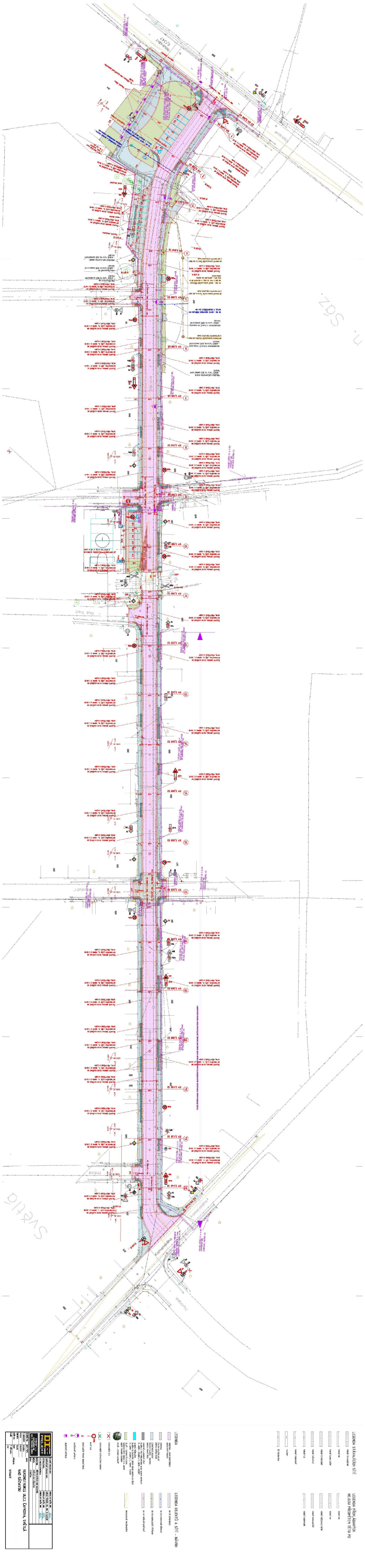
Provozovatel DS: GasNet, s.r.o.; Stavebník: Město Světlá nad Sázavou , náměstí Trčků z Lípy 18 , 58291 Světlá nad Sázavou. K.ú.: Světlá nad Sázavou.